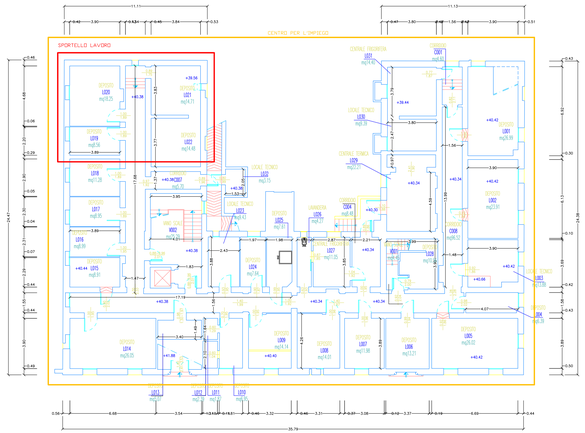

PIANTA PIANO SEMINTERRATO

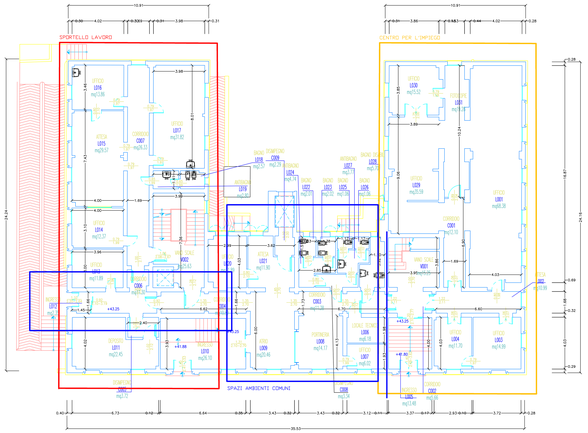

PIANTA PIANO TERRA

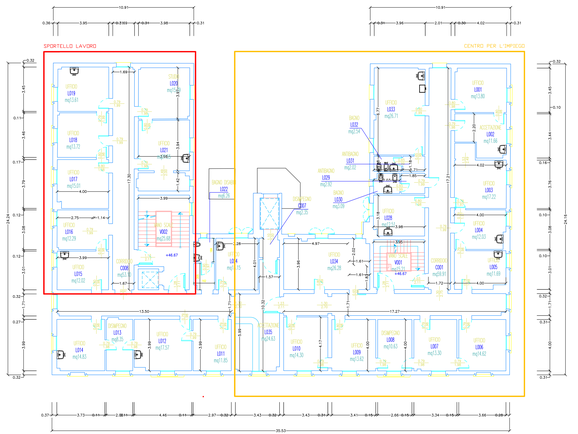

PIANTA PIANO PRIMO

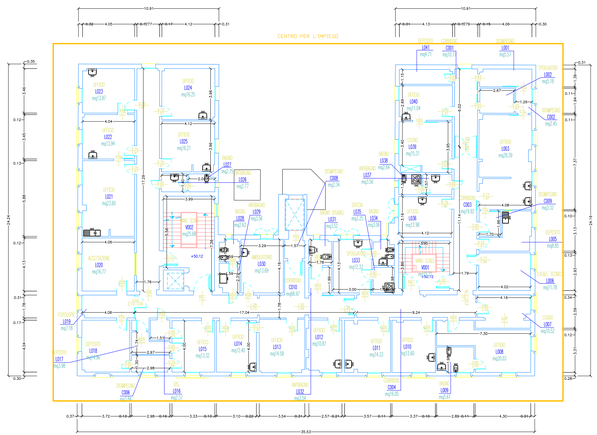

PIANTA PIANO SECONDO

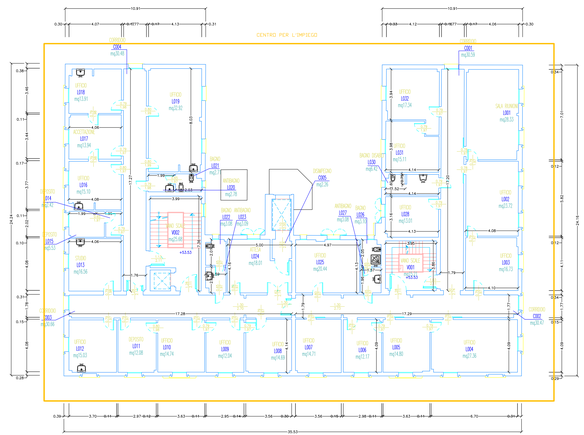

PIANTA PIANO TERZO

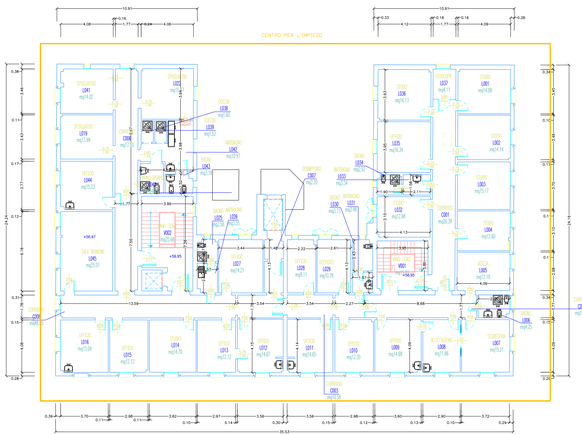

PIANTA PIANO QUARTO

LEGENDA

CENTRO PER L'IMPIEGO REGIONALE

SPORTELLO LAVORO COMUNALE

SPAZI AMBIENTI COMUNI

N.B.

LE PORZIONI DEL COMPLESSO IMMOBILIARE INDIVIDUATE PER LA DISTRIBUZIONE DEI DUE SERVIZI SOPRAINDICATI SONO UN POSSIBILE INDIRIZZO PER LO SVILUPPO DELLA PROGETTAZIONE DEFINITIVA ED ESECUTIVA CHE DEFINIRA' IN DETTAGLIO GLI SPAZI IN DOTAZIONE ALLE ATTIVITA' CONDIVIDENDO LE ESIGENZE DEI DUE ENTI DI RIFERIMENTO.

LE DESTINAZIONI D'USO DEI LOCALI INDICATE NELLE PIANTE SONO RIFERITE ALL'ATTUALE STATO DI FATTO ACQUISITE CON L'ACQUISTO DELL'IMMOBILE

COMUNE DI BOLOGNA

Dipartimento Lavori Pubblici, Mobilita' e Patrimonio

Settore Manutenzione

Oggetto dell'intervento:

COMPLESSO IMMOBILIARE EX AMBULATORIO PUBBLICO

Via Tiarini 10-12

Nuovo Catasto Edilizio Urbano F.113 mapp. 119 sub 1

Codice intervento:	Tipologia Opere: Edili – Impianti –	Progetto: "Studio di Fattibilita'"

Descrizione intervento:

REALIZZAZIONE CENTRO PER L'IMPIEGO REGIONALE E SPORTELLO COMUNALE PER IL LAVORO

Firme soggetti responsabili:

IL PROGETTISTA ARCHITETTONICO: Arch. Massimo Monaco

IL RESPONSABILE DI PROCEDIMENTO: Ing. Francesco Chiesa

Titolo elaborato:

STUDIO DI FATTIBILITA' TECNICO ECONOMICA
SCHEMA AREE FUNZIONALI

n° tavola	Cartiera Comunale	Cartiera Comunale	Tip. Prog.	Tip. Doc.	Id	Progr.	Rev.	Scala
05								

smb://cobaw/5.int.comune.bologna.it/5.pubblicArchivio

N° Rev.	Aprile 2021	Visto:	