

Carta unica del territorio

Tavola dei vincoli

Tutele - Elementi naturali e paesaggistici

Tavola 8 - scala 1:5.000

Bologna. Città che cambia

Approvazione

Delibera di C.C. n. 200 del 13/04/2015

Assessore Urbanistica, Città storica e Ambiente

Patrizia Gabellini

Segretario Generale

Luca Uguccioni

Direttore Settore Piani e Progetti Urbanistici

Francesco Evangelisti

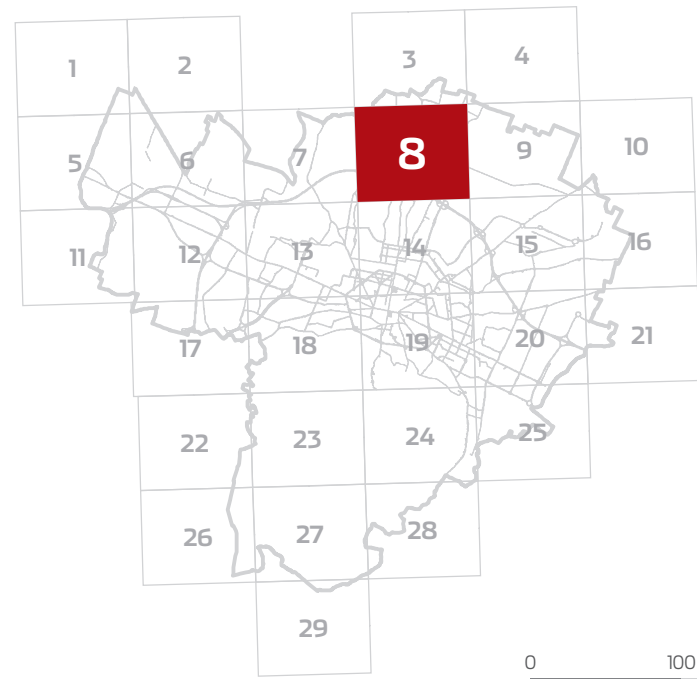
documento firmato digitalmente

- Sistema delle aree forestali boschive
- Calanchi
- Crinali
- Fiumi, torrenti e corsi d'acqua di interesse paesaggistico

- Aree naturali protette
- Parco regionale Gessi Bolognesi e Calanchi dell'Abbadessa
- Area di riequilibrio ecologico Golena San Vitale
- Paesaggio naturale e seminaturale protetto "Colline di San Luca"

- Siti Rete Natura 2000
- Immobili vincolati ai sensi dell'art.136 del D. Lgs. 42/2004
- Sistema della collina
- Zone di particolare interesse paesaggistico-ambientale della pianura
- Zone di particolare interesse paesaggistico-ambientale
- Viabilità panoramica

Poc - Localizzazione degli impianti di distribuzione carburante



0 100 200 300 400 500 m



La tavola CTC n. 8 rappresenta l'elemento 221054 della Carta Tecnica Regionale 1:5.000

Sistema cartografico: UTM-ED50+

Carta unica del territorio

Tavola dei vincoli

Tutele - Testimonianze storiche e archeologiche

Tavola 8 - scala 1: 5.000

Bologna. Città che cambia

Approvazione

Delibera di C.C. n. 200 del 13/04/2015

Assessore Urbanistica, Città storica e Ambiente

Patrizia Gabellini

Segretario Generale

Luca Uguccioni

Direttore Settore Piani e Progetti Urbanistici

Francesco Evangelisti

documento firmato digitalmente

Aree di accertata e rilevante consistenza archeologica

Aree di concentrazione di materiali archeologici e fascia di rispetto archeologico della via Emilia

Zona ad alta potenzialità archeologica

Zona a media potenzialità archeologica

Zona a bassa potenzialità archeologica

Zona di tutela della struttura centuriata

Edifici di interesse storico-architettonico

Edifici di interesse storico-architettonico

Aree gravate di prescrizione di tutela indiretta (D.Lgs. 42/2004, art.45)

Beni culturali oggetto di dichiarazione (D.Lgs. 42/2004, art.13)

Agglomerati di interesse storico architettonico

Sistema storico delle acque derivate

Canali superficiali

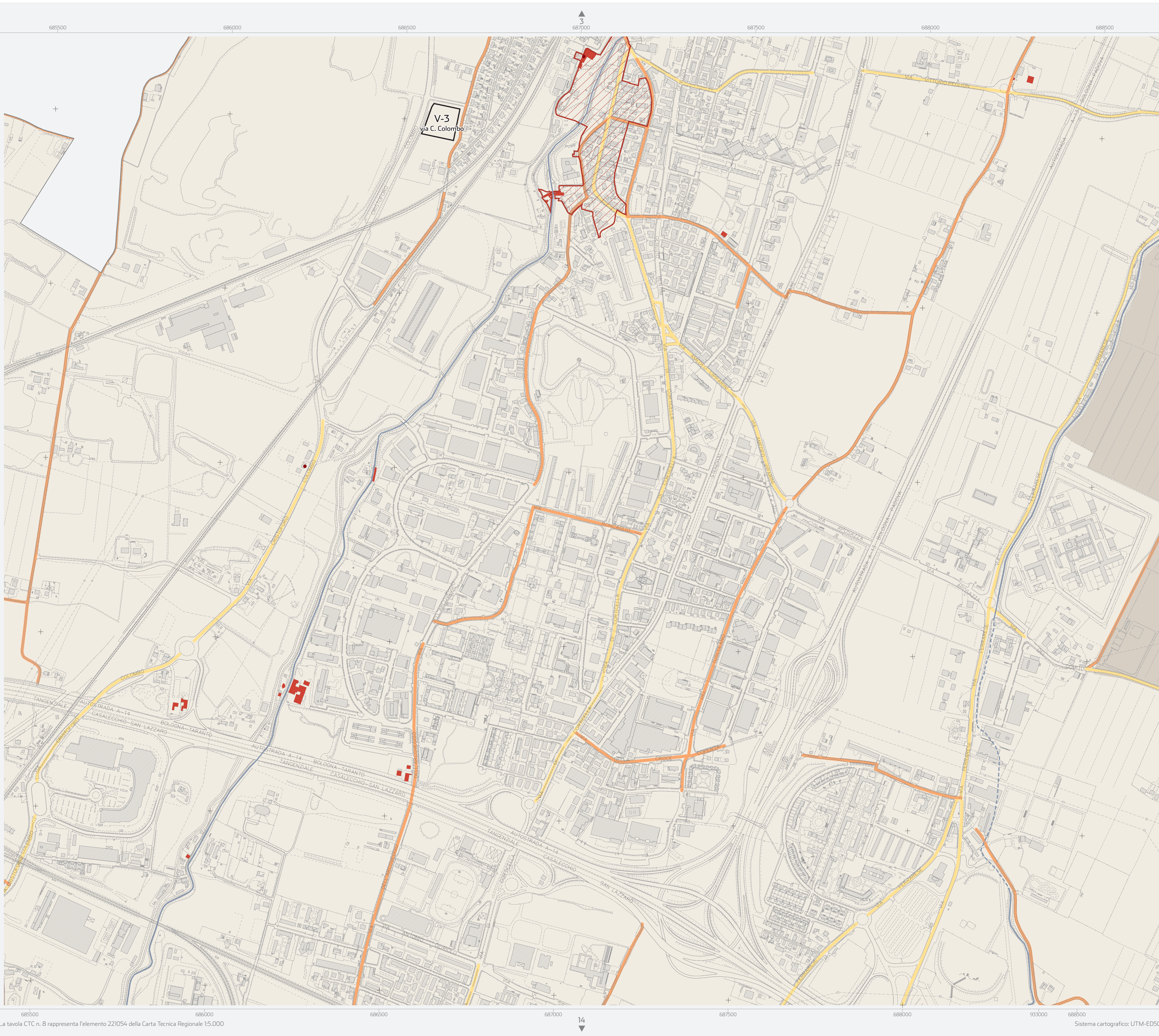
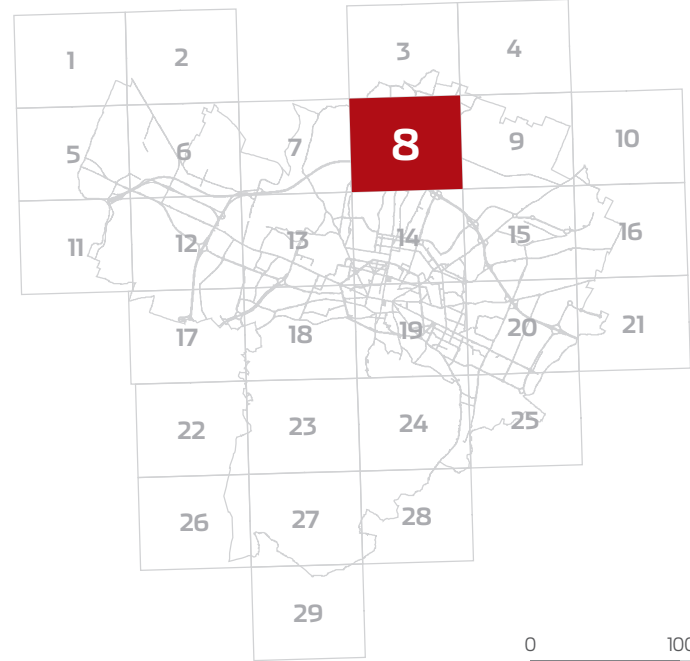
Canali tombati

Viabilità storica

Tipo I

Tipo II

Poc - Localizzazione degli impianti di distribuzione carburante



La tavola CTC n. 8 rappresenta l'elemento 221054 della Carta Tecnica Regionale 1:5.000

Sistema cartografico: UTM-ED50°

Carta unica del territorio

Tavola dei vincoli

Tutele - Rischio sismico

Tavola 8 - scala 1:5.000

Approvazione

Delibera di C.C. n. 200 del 13/04/2015

Assessore Urbanistica, Città storica e Ambiente

Patrizia Gabellini

Segretario Generale

Luca Uguccioni

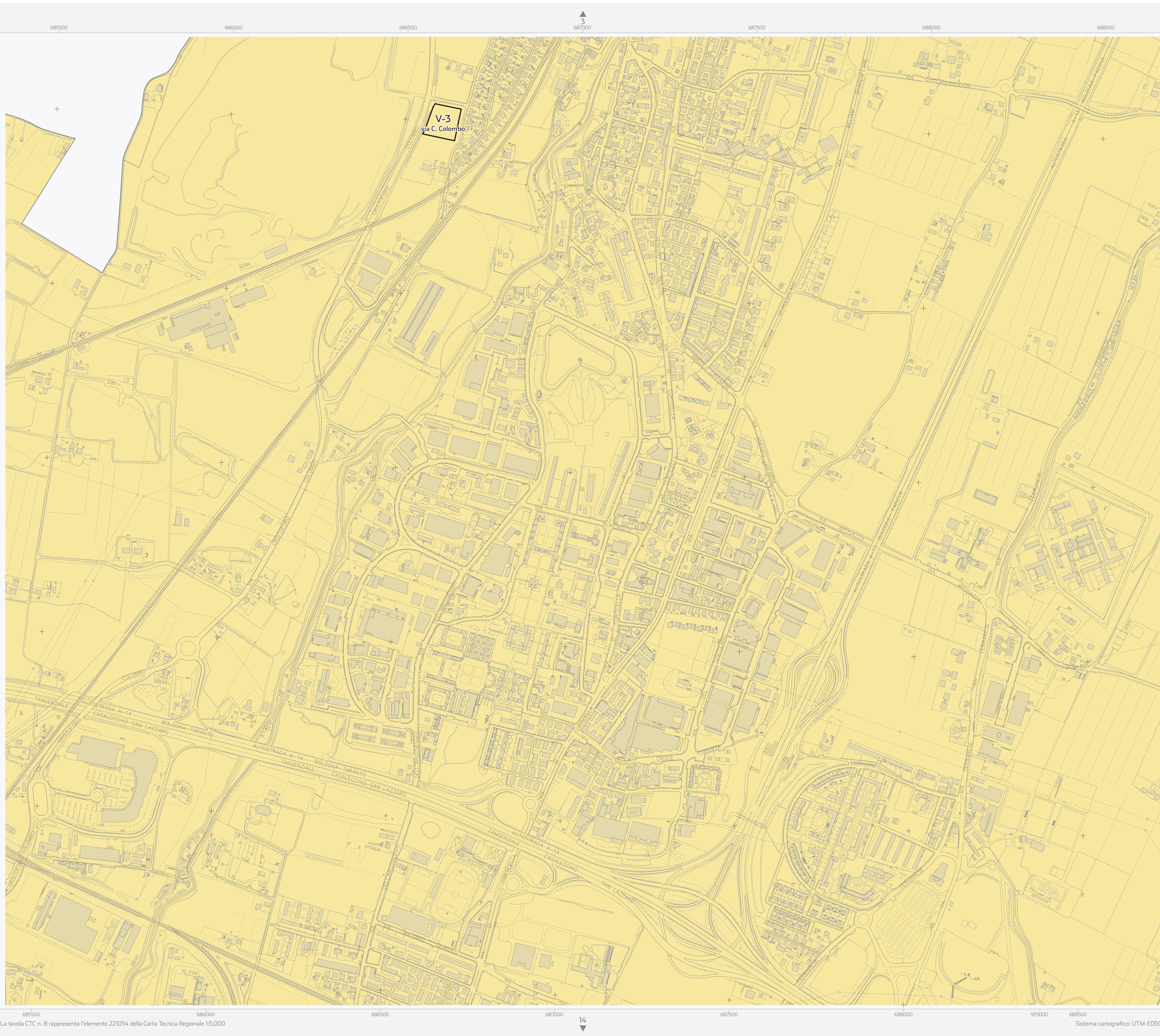
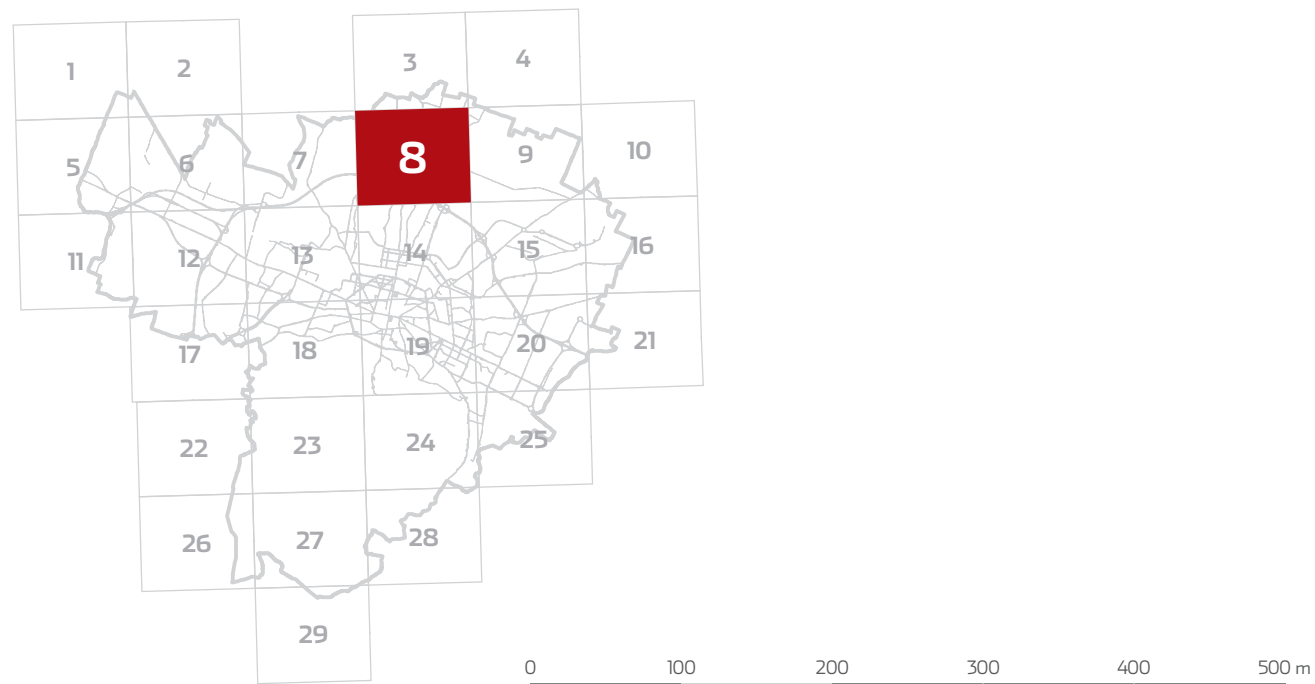
Direttore Settore Piani e Progetti Urbanistici

Francesco Evangelisti

documento firmato digitalmente

Sistema delle aree suscettibili di effetti locali

Poc - Localizzazione degli impianti di distribuzione carburante



Carta unica del territorio
Tavola dei vincoli

Vincoli - Infrastrutture, suolo e servitù
Tavola 8 - scala 1:5.000

Bologna. Città che cambia

Approvazione
Delibera di C.C. n. 200 del 13/04/2015

Assessore Urbanistica, Città storica e Ambiente
Patrizia Gabellini

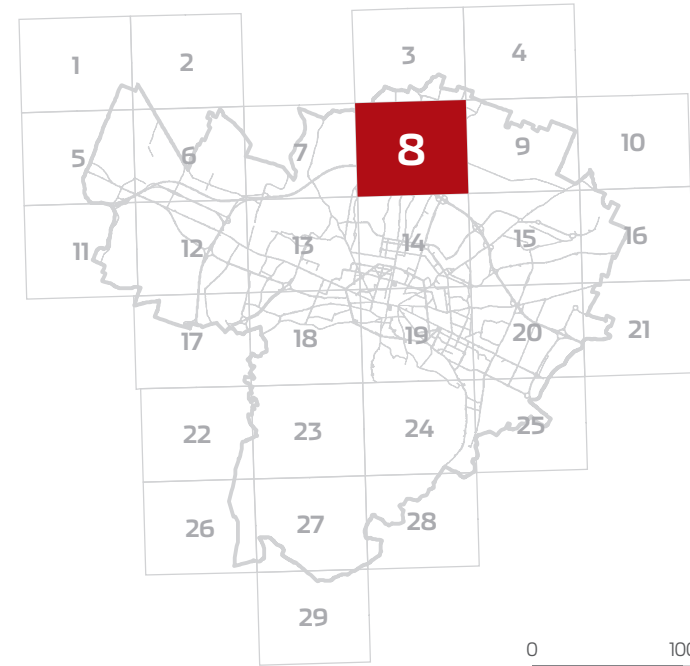
Segretario Generale
Luca Uguccioni

Direttore Settore Piani e Progetti Urbanistici
Francesco Evangelisti
documento firmato digitalmente

- Ferrovie
- Strade
- Gasdotti
- Depuratore
- Cimiteri
- Aree a rischio di incidente rilevante
- Aree percorse da incendi
- Siti oggetto di procedimento di bonifica ai sensi del D. Lgs. 152/06 e ss. mm. e ii.

- Servitù militari
- Fascia del dominio ai 20mt
- Fascia del dominio ai 100mt
- Fascia del dominio ai 200mt
- Fascia del dominio ai 500mt

Poc - Localizzazione degli impianti di distribuzione carburante



0 100 200 300 400 500 m



La tavola CTC n. 8 rappresenta l'elemento 221054 della Carta Tecnica Regionale 1:5.000

Sistema cartografico: UTM-ED50+

Carta unica del territorio

Tavola dei vincoli

Vincoli - Elettromagnetismo

Tavola 8 - scala 1: 5.000

Bologna. Città che cambia

Approvazione

Delibera di C.C. n. 200 del 13/04/2015

Assessore Urbanistica, Città storica e Ambiente

Patrizia Gabellini

Segretario Generale

Luca Uguccioni

Direttore Settore Piani e Progetti Urbanistici

Francesco Evangelisti

documento firmato digitalmente

Elettrodotti ad alta e media tensione

Cabine ad alta e media tensione

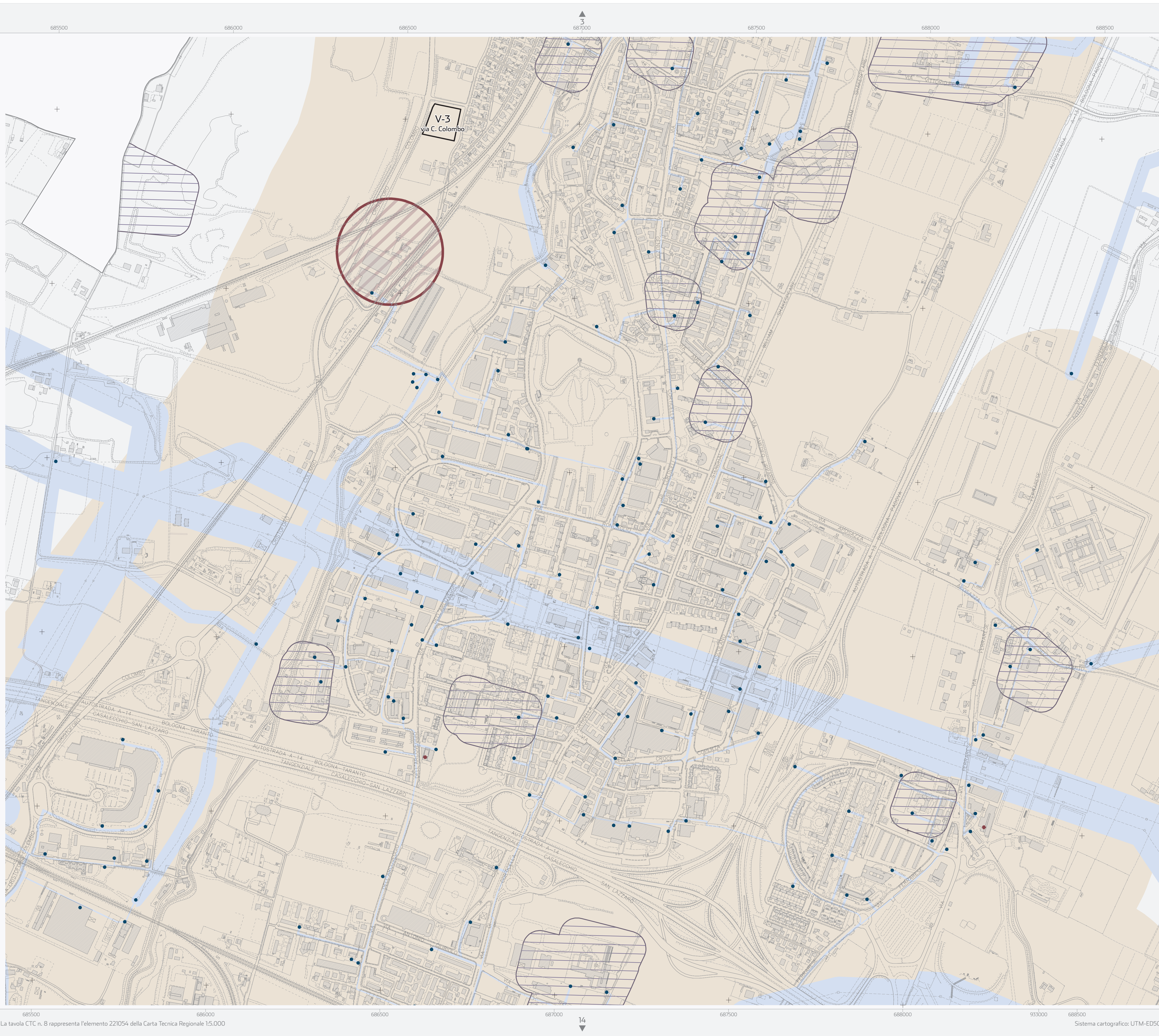
Emittenza radiotelevisiva

Area di divieto di localizzazione impianti

Fascia di ambientazione degli impianti

Impianti fissi di telefonia mobile

Poc - Localizzazione degli impianti di distribuzione carburante



Carta unica del territorio

Tavola dei vincoli

Vincoli - Infrastrutture per la navigazione aerea/2

Tavola 8 - scala 1: 5.000

Bologna. Città che cambia

tavola adottata

novembre 2017

Assessore Urbanistica, Edilizia privata, Ambiente,
Tutela e riqualificazione del Centro storico

Valentina Orioli

Segretario Generale

Roberto Finardi

Direttore Settore Piani e Progetti Urbanistici

Francesco Evangelisti

documento firmato digitalmente

- Superfici di delimitazione degli ostacoli

Superficie orizzontale esterna - Quota = 181,67mt

Superficie conica - Pendenza 1:20

Superficie orizzontale interna - Quota = 81,67mt

Superficie di avvicinamento - Pendenza 1:50; Pendenza 1:40; Quota = 186,67mt

Pista di salita al decollo - Pendenza 1:50

Superficie di transizione - Pendenza 1:7
- Ostacoli alla navigazione aerea

Aree interessate da superfici di delimitazione degli ostacoli a quota variabile (Allegato A)

Aree interessate da superfici di delimitazione degli ostacoli orizzontali (Allegato B)

Aree interessate da superfici di delimitazione degli ostacoli che forano il terreno naturale (Allegato C)

Pericoli per la navigazione aerea

Tipologia 1 (Tav. PC01A)

Tipologia 2 (Tav. PC01A)

Tipologia 3 - Limiti sorgenti laser proiettori (Tav. PC01B)

Tipologia 4a - Impianti eolici - Area di incompatibilità assoluta (Tav. PC01C)

Tipologia 4b - Impianti eolici - Aree soggette a valutazione specifica ENAC (Tav. PC01C)

Poc - Localizzazione degli impianti di distribuzione carburante

12

8

0

100

200

300

400

500 m

The main map displays a detailed view of flight infrastructure constraints. It features a grid with horizontal magenta lines and diagonal olive green lines. A network of blue lines represents various flight paths and boundaries. A specific area is highlighted with a black box and labeled 'V-3 Via C. Colombo'. The map is framed by coordinate markers: 685500, 686000, 686500, 687000, 687500, 688000, 688500, 689000, 689500 on the top and bottom, and 932000, 932500, 933000, 933500, 934000, 934500, 935000 on the left and right. A north arrow is located at the top center.

La tavola CTC n. 8 rappresenta l'elemento 221054 della Carta Tecnica Regionale 1:5.000

Sistema cartografico: UTM-ED50+