

Carta unica del territorio

Tavola dei vincoli

Tutele - Risorse idriche e assetto idrogeologico

Tavola 6 - scala 1: 5.000

Bologna. Città che cambia

Approvazione

Delibera di C.C. n. 200 del 13/04/2015

Assessore Urbanistica, Città storica e Ambiente

Patrizia Gabellini

Segretario Generale

Luca Uguccioni

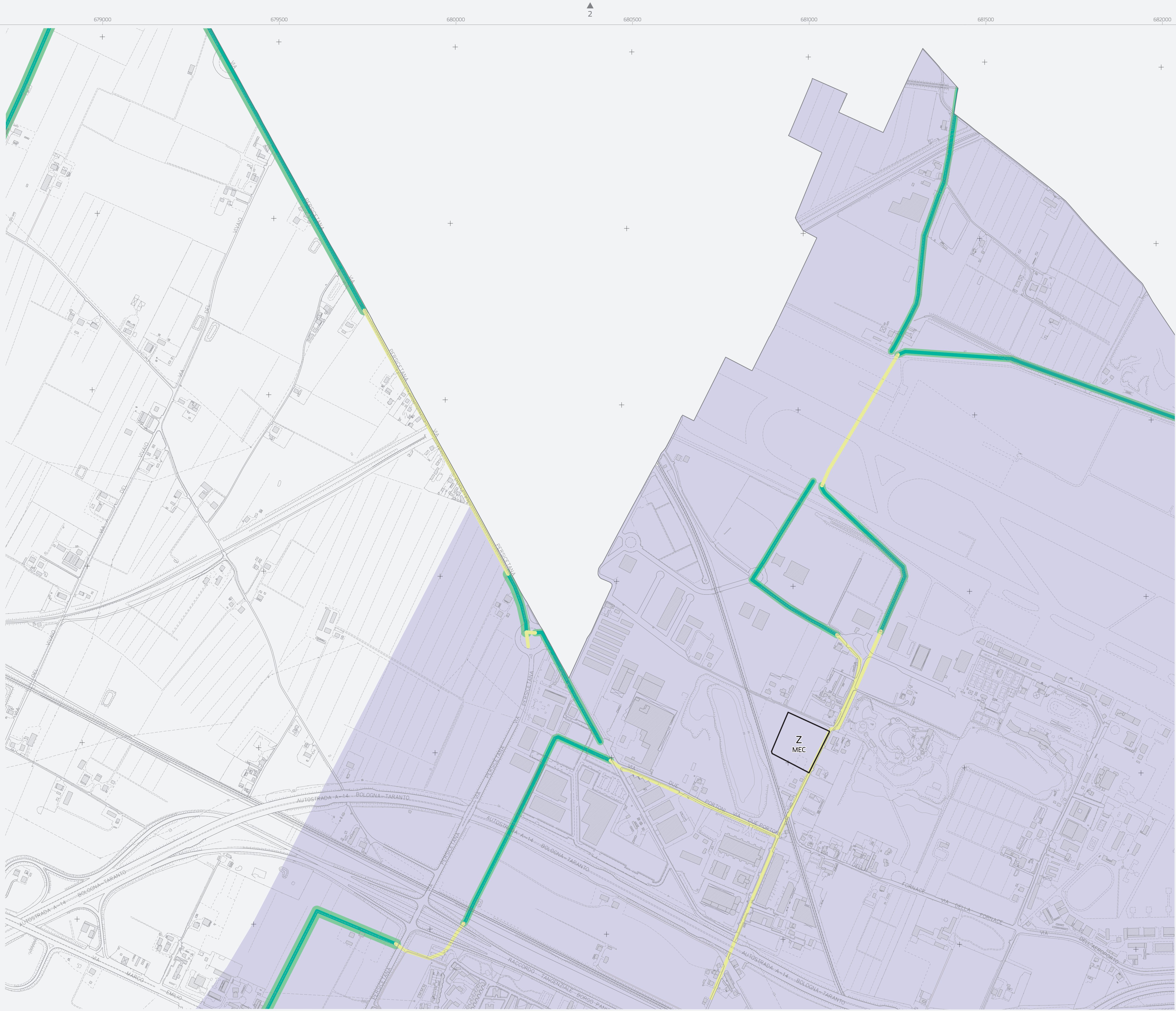
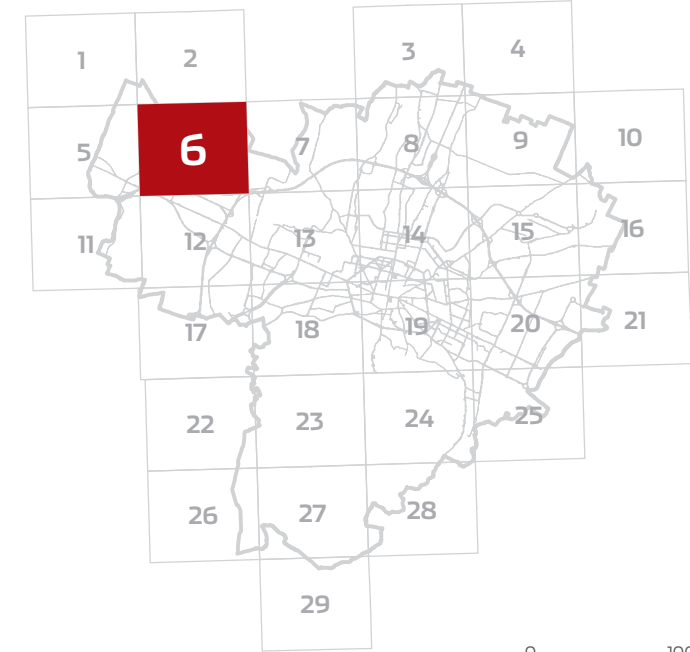
Direttore Settore Piani e Progetti Urbanistici

Francesco Evangelisti

documento firmato digitalmente

- Alvei attivi e invasi dei bacini idrici
- Reticolo idrografico coperto
- Fasce di tutela fluviale
- Fasce di pertinenza fluviale
- Aree a rischio inondazione 200 anni
- Aree ad alta probabilità di inondazione
- Aree di interventi idraulici strutturali
- Zone di protezione delle acque sotterranee nel territorio pedecollinare e di pianura
- Aree di ricarica tipo A
- Aree di ricarica tipo B
- Aree di ricarica tipo C
- Aree di ricarica tipo D
- Zone di protezione delle acque sotterranee nel territorio collinare
- Aree di ricarica
- Terrazzi alluvionali
- Aree per la salvaguardia delle acque destinate al consumo umano
- Zona di tutela assoluta dei pozzi
- Zona di rispetto dei pozzi

Poc - Ampliamento di attività di produzione di beni e servizi art. 8 DPR 160/2010



La tavola CTC n. 6 rappresenta l'elemento 220084 della Carta Tecnica Regionale 1:5.000

Sistema cartografico: UTM-ED50°

Carta unica del territorio

Tavola dei vincoli

Tutele - Elementi naturali e paesaggistici

Tavola 6 - scala 1:5.000

Bologna. Città che cambia

Approvazione
Delibera di C.C. n. 200 del 13/04/2015

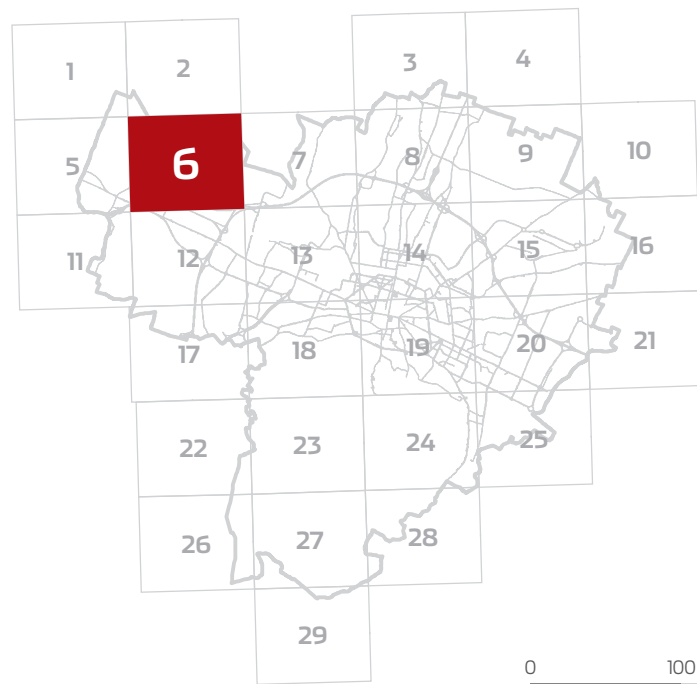
Assessore Urbanistica, Città storica e Ambiente
Patrizia Gabellini

Segretario Generale
Luca Uguccioni

Direttore Settore Piani e Progetti Urbanistici
Francesco Evangelisti
documento firmato digitalmente

- Sistema delle aree forestali boschive
- Calanchi
- Crinali
- Fiumi, torrenti e corsi d'acqua di interesse paesaggistico
- Aree naturali protette
- Parco regionale Gessi Bolognesi e Calanchi dell'Abbadessa
- Area di riequilibrio ecologico Golea San Vitale
- Paesaggio naturale e seminaturale protetto "Colline di San Luca"

- Siti Rete Natura 2000
- Immobili vincolati ai sensi dell'art.136 del D. Lgs. 42/2004
- Sistema della collina
- Zone di particolare interesse paesaggistico-ambientale della pianura
- Zone di particolare interesse paesaggistico-ambientale
- Viabilità panoramica
- Poc - Ampliamento di attività di produzione di beni e servizi art. 8 DPR 160/2010



Carta unica del territorio

Tavola dei vincoli

Tutele - Testimonianze storiche e archeologiche

Tavola 6 - scala 1: 5.000

Bologna. Città che cambia

Approvazione

Delibera di C.C. n. 200 del 13/04/2015

Assessore Urbanistica, Città storica e Ambiente

Patrizia Gabellini

Segretario Generale

Luca Uguccioni

Direttore Settore Piani e Progetti Urbanistici

Francesco Evangelisti

documento firmato digitalmente

Aree di accertata e rilevante consistenza archeologica

Aree di concentrazione di materiali archeologici e fascia di rispetto archeologico della via Emilia

Zona ad alta potenzialità archeologica

Zona a media potenzialità archeologica

Zona a bassa potenzialità archeologica

Zona di tutela della struttura centuriata

Edifici di interesse storico-architettonico

Edifici di interesse storico-architettonico

Aree gravate di prescrizione di tutela indiretta (D.Lgs. 42/2004, art.45)

Beni culturali oggetto di dichiarazione (D.Lgs. 42/2004, art.13)

Agglomerati di interesse storico architettonico

Sistema storico delle acque derivate

Canali superficiali

Canali tombati

Viabilità storica

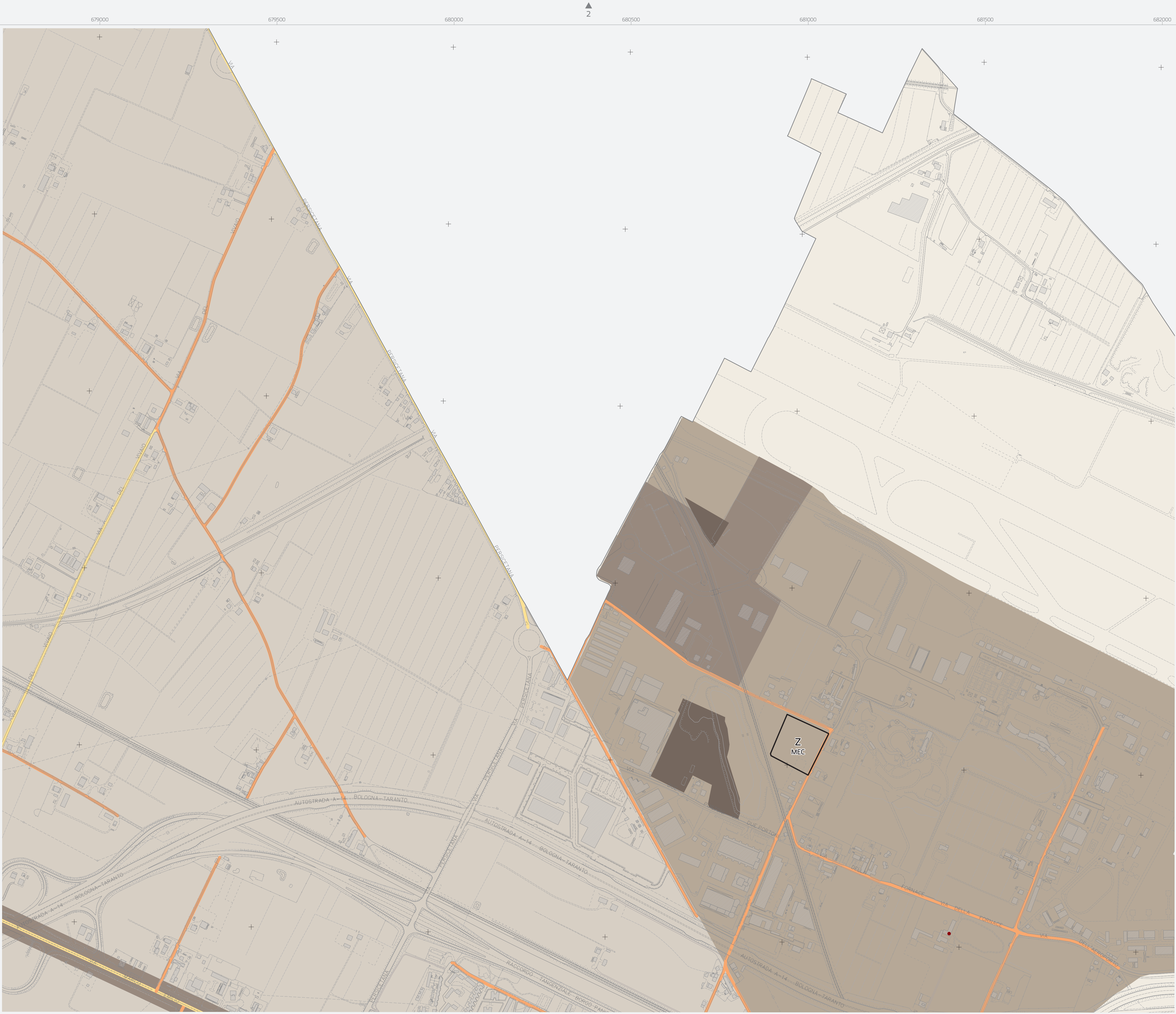
Tipo I

Tipo II

Poc - Ampliamento di attività di produzione di beni e servizi art. 8 DPR 160/2010



0 100 200 300 400 500 m



La tavola CTC n. 6 rappresenta l'elemento 220084 della Carta Tecnica Regionale 1:5.000

Sistema cartografico: UTM-ED50+

Carta unica del territorio

Tavola dei vincoli

Tutele - Rischio sismico

Tavola 6 - scala 1:5.000

Bologna. Città che cambia

Approvazione
Delibera di C.C. n. 200 del 13/04/2015

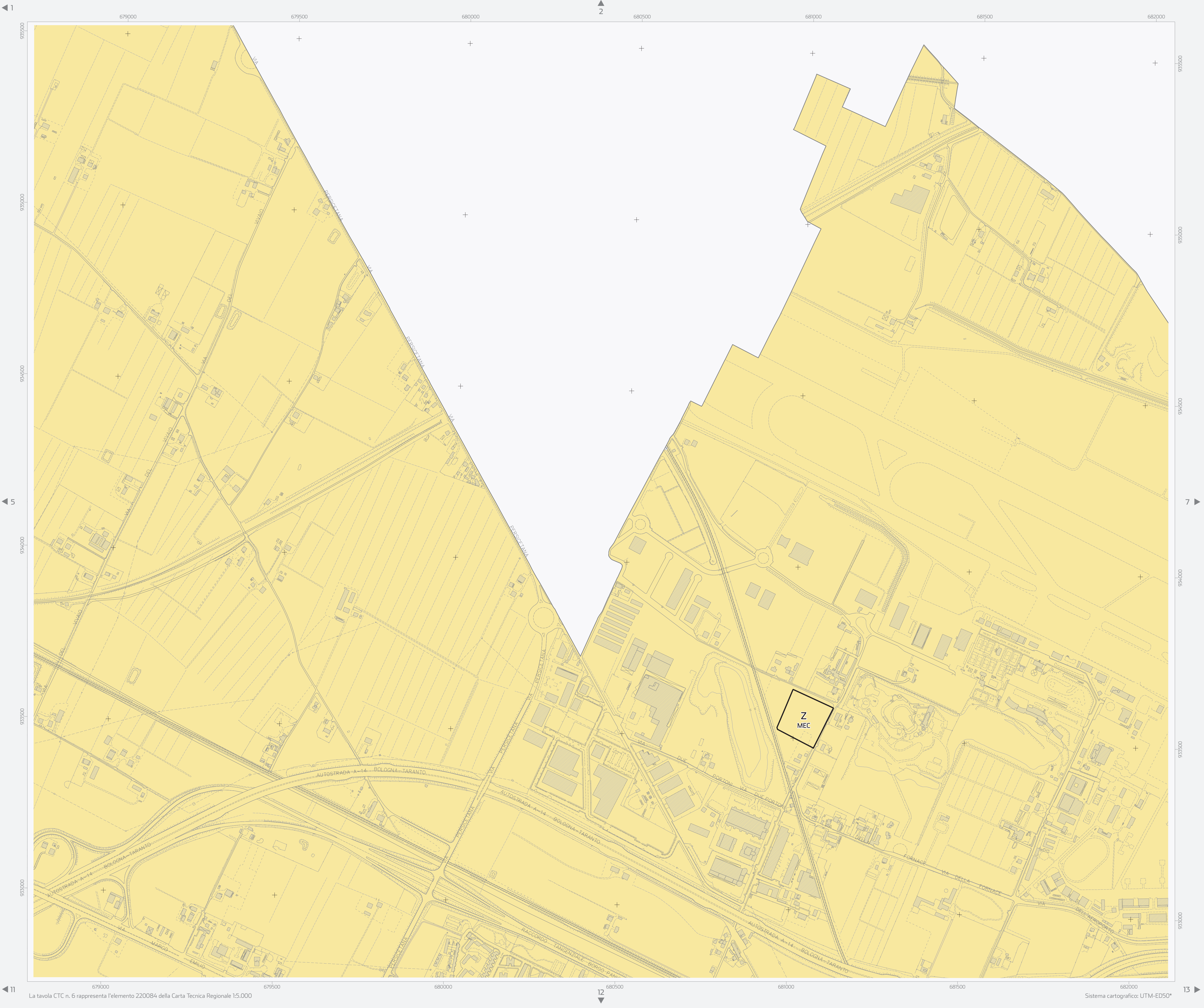
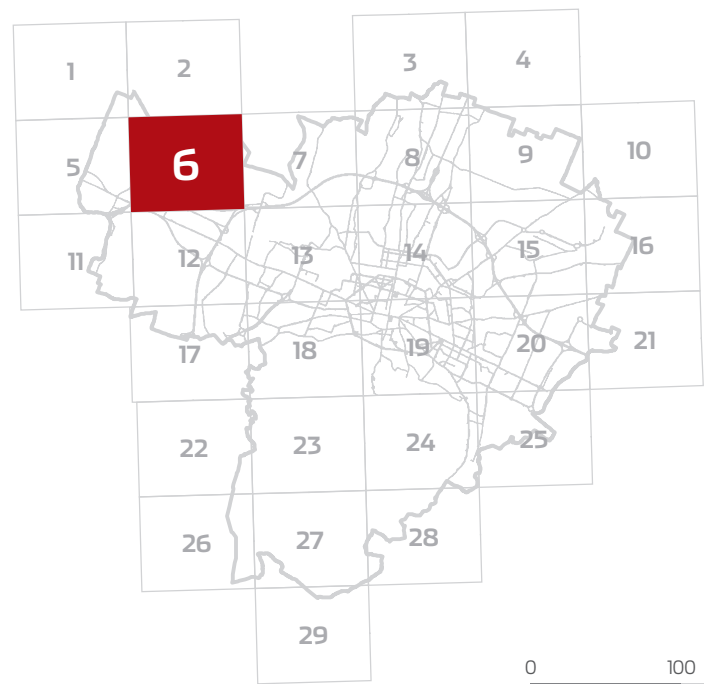
Assessore Urbanistica, Città storica e Ambiente
Patrizia Gabellini

Segretario Generale
Luca Uguccioni

Direttore Settore Piani e Progetti Urbanistici
Francesco Evangelisti
documento firmato digitalmente

Sistema delle aree suscettibili di effetti locali

Poc - Ampliamento di attività di produzione di beni e servizi art. 8 DPR 160/2010



Carta unica del territorio

Tavola dei vincoli

Vincoli - Infrastrutture, suolo e servitù

Tavola 6 - scala 1:5.000

Bologna. Città che cambia

Approvazione

Delibera di C.C. n. 200 del 13/04/2015

Assessore Urbanistica, Città storica e Ambiente

Patrizia Gabellini

Segretario Generale

Luca Uguccioni

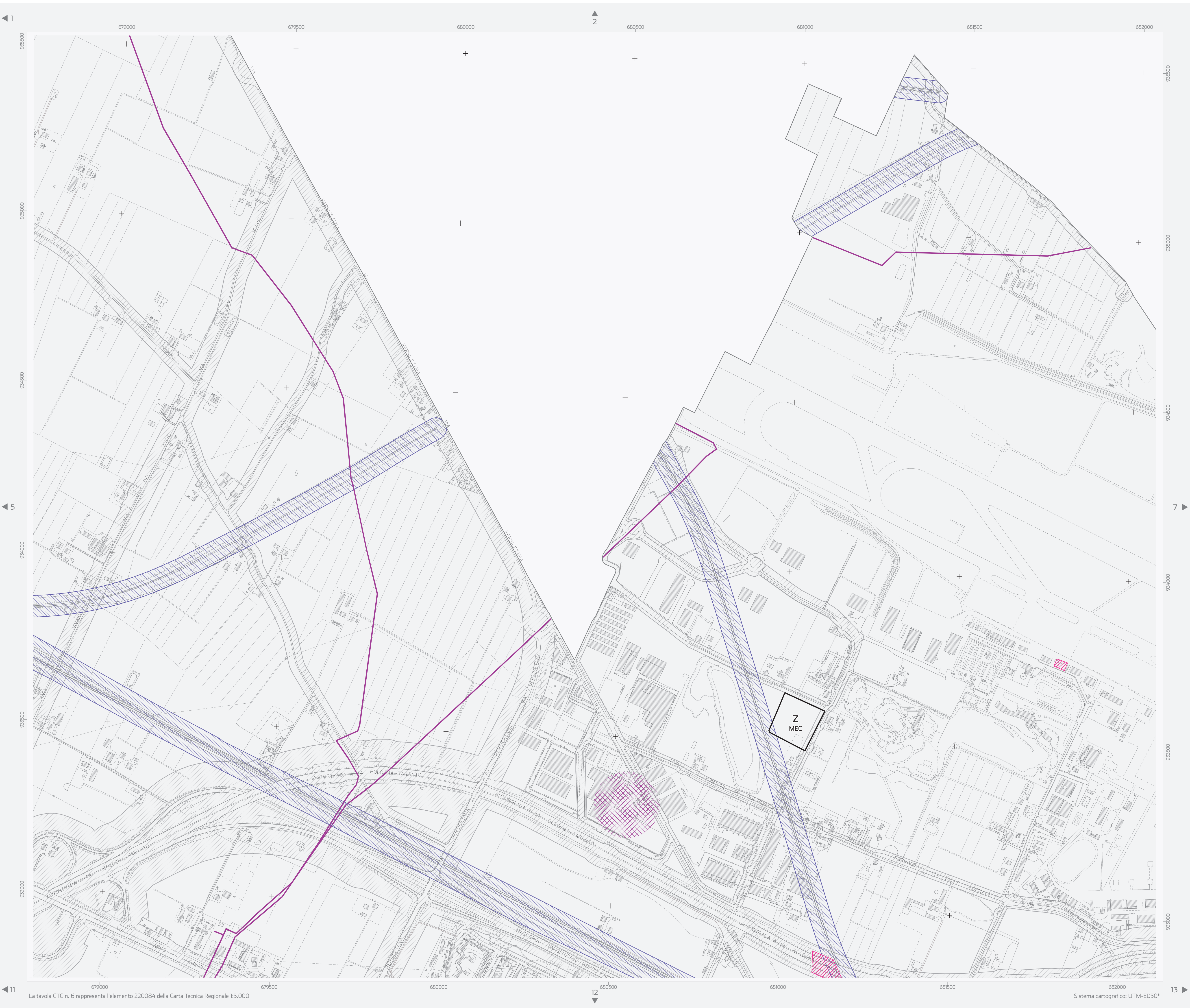
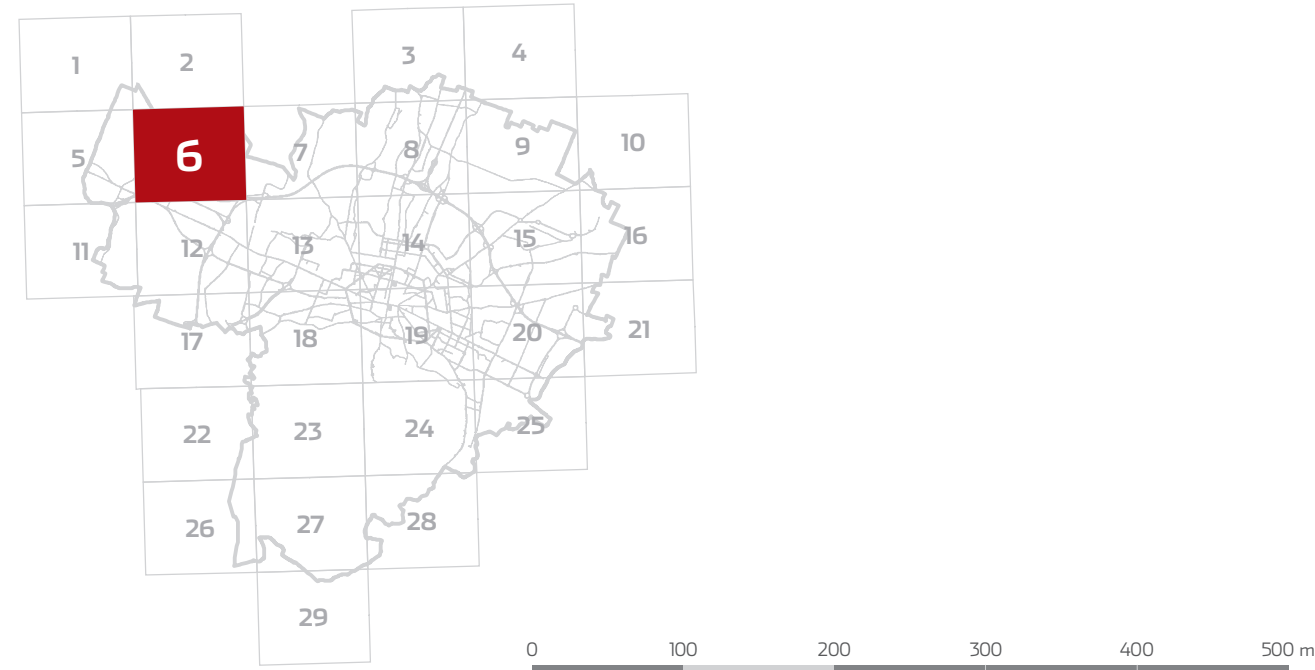
Direttore Settore Piani e Progetti Urbanistici

Francesco Evangelisti

documento firmato digitalmente

- Ferrovie
- Strade
- Gasdotti
- Depuratore
- Cimiteri
- Aree a rischio di incidente rilevante
- Aree percorse da incendi
- Siti oggetto di procedimento di bonifica ai sensi del D. Lgs. 152/06 e ss. mm. e ii.
- Servitù militari
- Fascia del dominio ai 20mt
- Fascia del dominio ai 100mt
- Fascia del dominio ai 200mt
- Fascia del dominio ai 500mt

Poc - Ampliamento di attività di produzione di beni e servizi art. 8 DPR 160/2010



Carta unica del territorio

Tavola dei vincoli

Vincoli - Elettromagnetismo

Tavola 6 - scala 1:5.000

Bologna. Città che cambia

Approvazione
Delibera di C.C. n. 200 del 13/04/2015

Assessore Urbanistica, Città storica e Ambiente
Patrizia Gabellini

Segretario Generale
Luca Uguccioni

Direttore Settore Piani e Progetti Urbanistici
Francesco Evangelisti
documento firmato digitalmente

Elettrodotti ad alta e media tensione

Cabine ad alta e media tensione

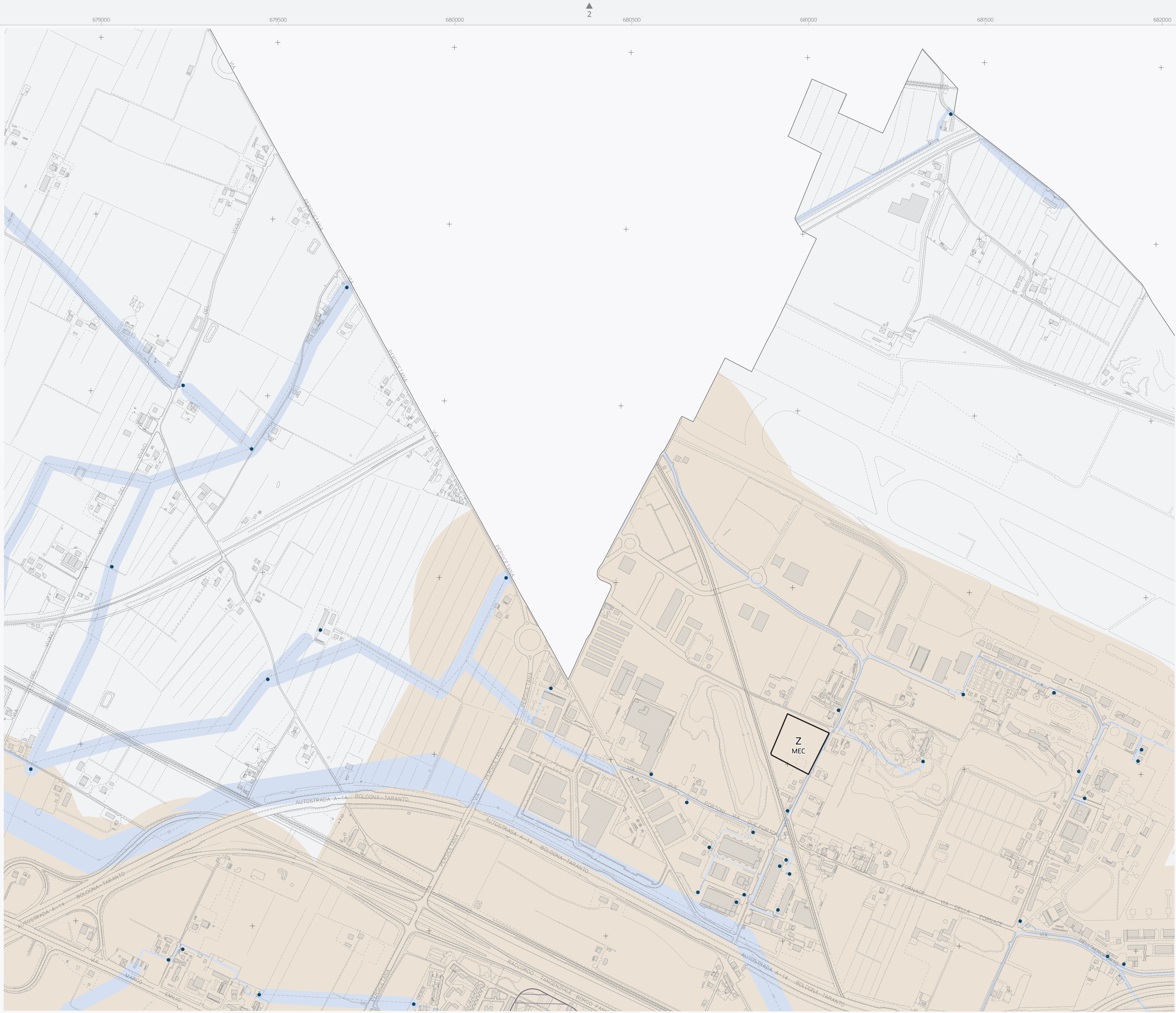
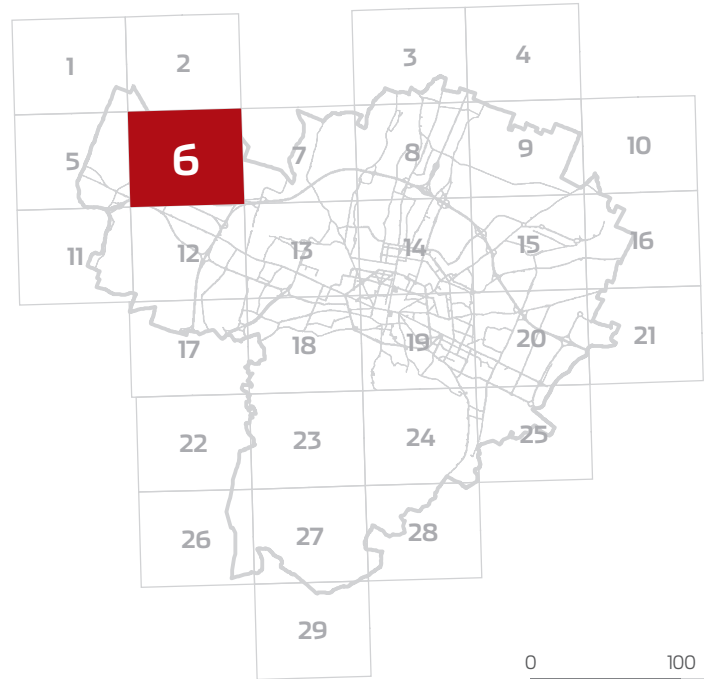
Emittenza radiotelevisiva

Area di divieto di localizzazione impianti

Fascia di ambientazione degli impianti

Impianti fissi di telefonia mobile

Poc - Ampliamento di attività di produzione di beni e servizi art. 8 DPR 160/2010



La tavola CTC n. 6 rappresenta l'elemento 220084 della Carta Tecnica Regionale 1:5.000

Sistema cartografico: UTM-ED50+

Carta unica del territorio

Tavola dei vincoli

Vincoli - Infrastrutture per la navigazione aerea/

Tavola 6 - scala 1: 5.000

Bologna. Città che cambia

tavola adottata
novembre 2017

Assessore Urbanistica, Edilizia privata, Ambiente,
Tutela e riqualificazione del Centro storico
Valentina Orioli

Segretario Generale
Roberto Finardi

Direttore Settore Piani e Progetti Urbanistici
Francesco Evangelisti
documento firmato digitalmente

- Zone di tutela

Zona di tutela A

Zona di tutela B

Zona di tutela C

Zona di tutela D

Curve di isorischio

Attuali

Area ad alta tutela

Area interna

Area intermedia

Future

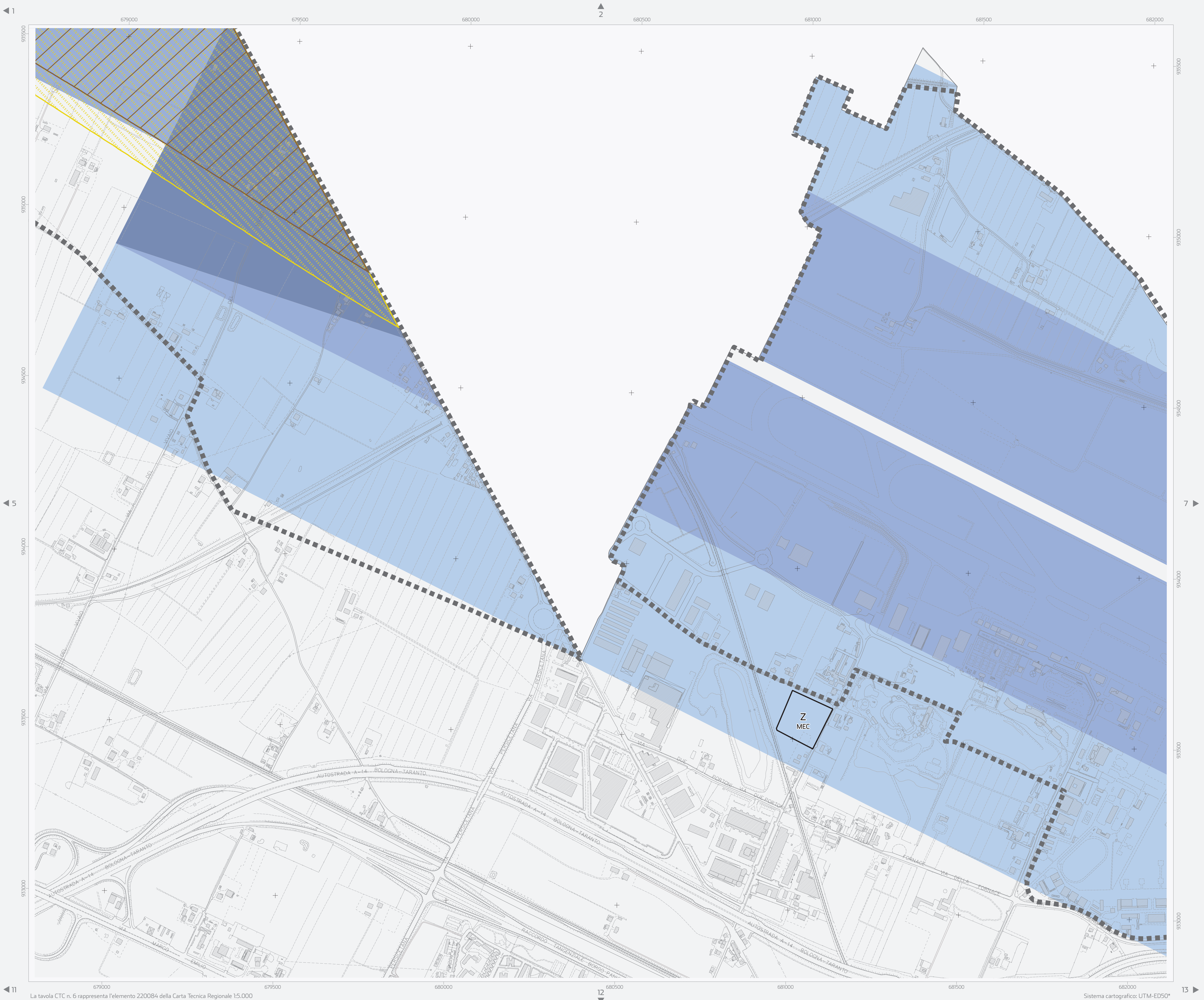
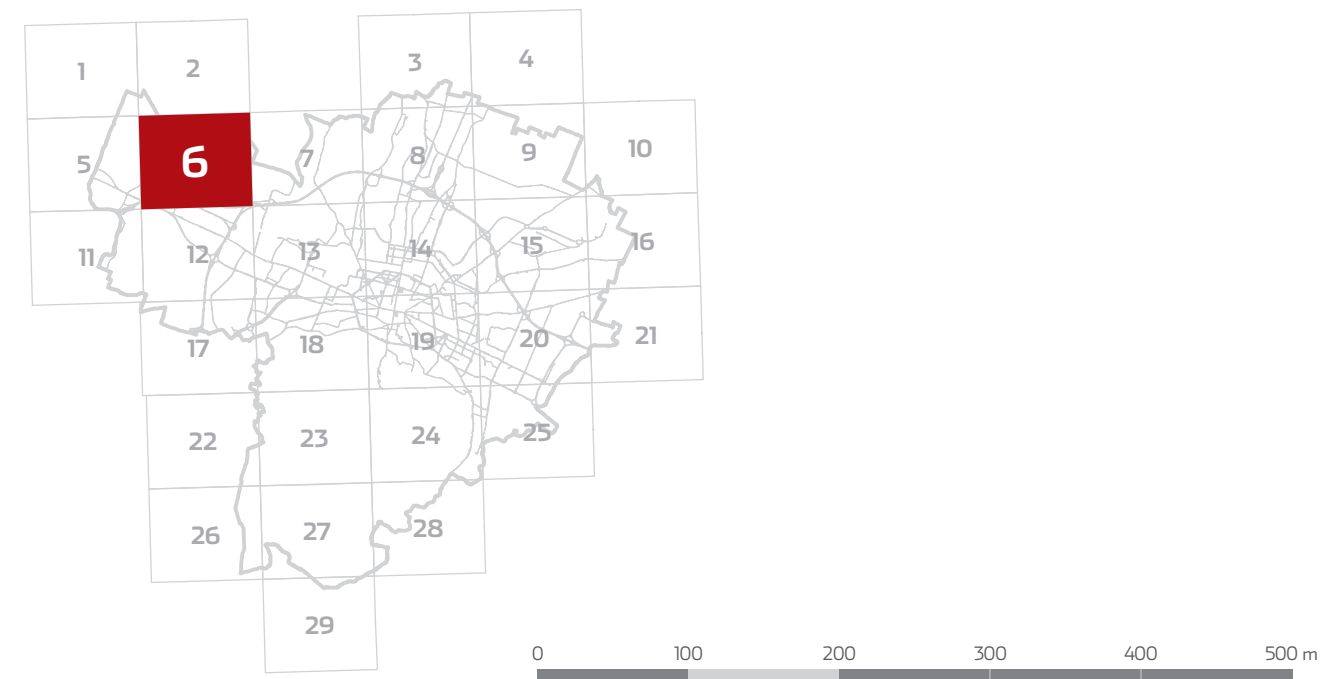
Area ad alta tutela

Area interna

Area intermedia

Limite della zonizzazione acustica dell'intorno aeroportuale

Poc - Ampliamento di attività di produzione di beni e servizi art. 8 DPR 160/2010



Carta unica del territorio

Tavola dei vincoli

Vincoli - Infrastrutture per la navigazione aerea/2

Tavola 6 - scala 1: 5.000

Bologna. Città che cambia

tavola adottata

novembre 2017

Assessore Urbanistica, Edilizia privata, Ambiente,
Tutela e riqualificazione del Centro storico

Valentina Orioli

Segretario Generale

Roberto Finardi

Direttore Settore Piani e Progetti Urbanistici

Francesco Evangelisti

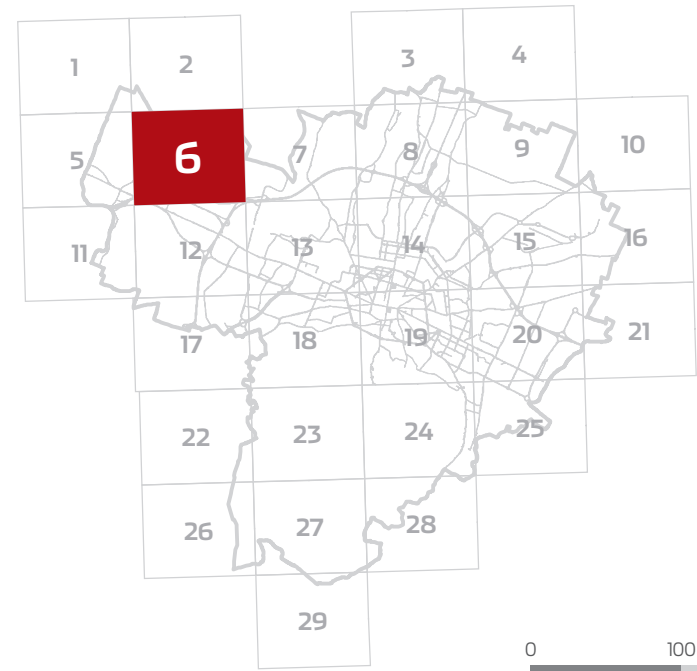
documento firmato digitalmente

- Superfici di delimitazione degli ostacoli
- Superficie orizzontale esterna - Quota = 181,67mt
- Superficie conica - Pendenza 1:20
- Superficie orizzontale interna - Quota = 81,67mt
- Superficie di avvicinamento - Pendenza 1:50; Pendenza 1:40; Quota = 186,67mt
- Pista di salita al decollo - Pendenza 1:50
- Superficie di transizione - Pendenza 1:7


- Ostacoli alla navigazione aerea
- Aree interessate da superfici di delimitazione degli ostacoli a quota variabile (Allegato A)
- Aree interessate da superfici di delimitazione degli ostacoli orizzontali (Allegato B)
- Aree interessate da superfici di delimitazione degli ostacoli che forano il terreno naturale (Allegato C)

- Pericoli per la navigazione aerea
- Tipologia 1 (Tav. PC01A)
- Tipologia 2 (Tav. PC01A)
- Tipologia 3 - Limiti sorgenti laser proiettori (Tav. PC01B)
- Tipologia 4a - Impianti eolici - Area di incompatibilità assoluta (Tav. PC01C)
- Tipologia 4b - Impianti eolici - Aree soggette a valutazione specifica ENAC (Tav. PC01C)

Poc - Ampliamento di attività di produzione di beni e servizi art. 8 DPR 160/2010



0 100 200 300 400 500 m



La tavola CTC n. 6 rappresenta l'elemento 220084 della Carta Tecnica Regionale 1:5.000

Sistema cartografico: UTM-ED50+