




INFORMAZIONI PERSONALI

Giuseppe De Togni Piazza Liber Paradisus, 10 – 40129 Bologna 051-2195415  giuseppe.detogni@comune.bologna.it

Sesso M | Data di nascita 05/01/1967 | Nazionalità Italiana

ESPERIENZA
PROFESSIONALE

2012 IN CORSO

Comune di Bologna – Settore Piani e Progetti Urbanistici

assunzione a tempo indeterminato in qualità di “specialista ingegnere/architetto – cat. D”.

In quanto funzionario dell'Unità Operativa Progettazione Urbanistica, parte dell'Ufficio di Piano (ai sensi della LR 24/2017):

- è parte del Gruppo di lavoro intersettoriale che segue la predisposizione del nuovo Piano Urbanistico Generale (approvato il 26/07/2021 dal Consiglio Comunale con delibera PG 342648/2021), seguendo in particolare le questioni legate al territorio rurale, l'aggiornamento e la funzionalità dell'applicativo webgis predisposto per la consultazione del piano, la struttura e i contenuti della Valsat, in affiancamento al Settore Ambiente; oltre alla grafica e alle sue ricadute in termini di comprensibilità del nuovo strumento urbanistico;
- è parte del tavolo di lavoro interistituzionale con la Città Metropolitana di Bologna per la condivisione dell'impostazione e delle scelte pianificatorie relativamente al nuovo Piano Territoriale Metropolitano, seguendo in particolare le tematiche relative al territorio rurale e alle tutele sovraordinate, soprattutto legate al PTPR;
- cura l'istruttoria sul progetto definitivo del “Passante di mezzo” con particolare attenzione alle questioni della qualità architettonica e paesaggistica dell'intervento nel suo complesso e delle specifiche scelte strutturali che lo caratterizzano (sottopassi e sovrappassi, opere a verde, barriere acustiche, progettazione e articolazione funzionali e paesaggistica dei nuovi grandi parchi e del recupero del Parco Nord).

In quanto titolare della Posizione Organizzativa dell'Unità Operativa Progettazione Urbanistica (incarico terminato in settembre 2020):

- coordina il Gruppo di lavoro intersettoriale che segue la predisposizione del nuovo Piano Urbanistico Generale;
- collabora con la Città Metropolitana all'interno del tavolo tecnico istituito per la condivisione dell'impostazione e dello sviluppo dei rispettivi nuovi piani territoriali ed urbanistici, ai sensi della Lr 24/2017;
- è membro della giuria del Concorso di progettazione in due gradi per i lavori di realizzazione del polo archivistico interregionale dell'Agenzia delle Entrate Emilia-Romagna presso l'ex caserma Perotti a Bologna;
- coordina le attività per la predisposizione di Varianti al POC vigente “Attrezzature e industrie insalubri”;
- è parte del gruppo intersettoriale che collabora con Società autostrade per la valutazione del progetto del Passante di Mezzo (in particolare seguendo le tematiche dell'inserimento paesaggistico dell'opera e della qualità architettonica delle opere complementari e delle barriere acustiche);

- è parte del gruppo intersettoriale che collabora con la società incaricata per la progettazione definitiva della nuova linea “rossa” del tram, lavorando in particolare sul tema della qualità degli spazi pubblici interessati;
- è parte del Gruppo di lavoro che predispone il bando e membro supplente della giuria del Concorso internazionale di progettazione per la redazione del masterplan dell'ex caserma Sani di Bologna, promosso da CDP Investimenti sgr;
- segue il procedimento di candidatura del Comune di Bologna al Bando Periferie 2016, promosso dalla Presidenza del Consiglio dei Ministri e la prima fase della predisposizione del progetto definitivo di recupero degli orti urbani del quartiere Pilastro, finanziato dal suddetto bando;
- collabora all'attività che il Comune di Bologna è chiamato a svolgere all'interno dell'Urban Agenda for the UE – Sustainable use of land and Nature based-solutions.

In quanto funzionario dell'Unità Operativa Progettazione Urbanistica:

- coordina la predisposizione del POC “Rigenerazione di patrimoni pubblici”;
- coordina la fase finale di predisposizione del POC “Programma per la qualificazione urbana diffusa” (adozione, controdeduzioni e approvazione);
- segue l'attuazione del Progetto parco città-campagna di Villa Bernaroli, occupandosi della definizione del progetto di miglioramento funzionale e paesaggistico e, in collaborazione col Settore Ambiente, predispone il bando per individuare un soggetto cui concedere in locazione i 44 ettari della proprietà comunale ed è membro della commissione per la valutazione delle proposte pervenute;
- è parte del gruppo di lavoro che predispone la Variante 2015 del RUE, apportando contributi in particolare sulle questioni relative ai “materiali dello spazio aperto” e agli Ambiti del territorio rurale;
- è nominato membro della commissione di gara chiamata a valutare le proposte per l'appalto dei lavori: “Città storica: valorizzazione percorsi museali e riqualificazione spazio urbano: area cerniera piazze Malpighi – S. Francesco”;
- partecipare alla predisposizione dei documenti del Piano Strategico Metropolitano occupandosi in particolare delle tematiche: contenimento del consumo di suolo e rigenerazione urbana; agricoltura metropolitana, adattamento ai cambiamenti climatici, valorizzazione territoriale della valle del Reno;
- segue l'istituzione del Paesaggio Naturale Protetto “Colline di San Luca” insieme ai Comuni di Casalecchio di Reno e Sasso Marconi;
- predispone una modifica degli indicatori urbanistico-ambientali individuati per il monitoraggio del processo attuativo del PSC;
- collabora regolarmente col Settore Ambiente ed Energia e col Settore Mobilità Sostenibile per tutte le questioni e tematiche di reciproco interesse e coinvolgimento.

2001/2012

Provincia di Bologna - Servizio Pianificazione Paesistica

assunzione a tempo indeterminato in qualità di “tecnico esperto in pianificazione territoriale e trasporti”.

In quanto responsabile dell'Ufficio Paesaggio:

- è referente per la gestione della Riserva Naturale Regionale “Contrafforte Pliocenico”, in carico alla Provincia dall'ottobre 2009; in qualità di responsabile del procedimento attua i progetti:
 - “Tabellazione della Riserva” (€ 50.000,00);
 - “Adeguamento della sentieristica esistente” (€ 19.570,00);
 - “Miglioramento della sicurezza delle palestre di arrampicata” (€ 43.200,00);
 - “Realizzazione di punti informativi” (€ 5.760,00);
 - “Interventi di manutenzione ordinaria lungo i sentieri presenti nella riserva”: I

- lotto (importo lavori € 31.000,00) e Il lotto (importo lavori € 36.080,00);
- ideazione e predisposizione della Carta escursionistica della riserva, scala 1:25.000;
 - organizzazione incontri serali ed escursioni guidate per il pubblico;
 - è referente per gli interventi finanziati come investimenti nella Riserva Naturale “Bosco della Frattona”, in collaborazione col Comune di Imola, che ne segue la gestione ordinaria; in tale veste segue l'attuazione dei progetti del Piano d'Azione Ambientale della Regione Emilia-Romagna 2008-2010 e del Programma Investimenti della Regione Emilia-Romagna 2009-2011 – Azione A;
 - imposta e coordina l'attività di istituzione delle Aree di Riequilibrio Ecologico (A.R.E.) in Provincia di Bologna, ai sensi della L.R. 06/2005 e s.m.i.;
 - partecipa alla stesura delle Misure Specifiche di Conservazione e dei Piani di Gestione dei siti Rete Natura 2000 in Provincia di Bologna, in attuazione della Misura 323 Sottomisura 2 del PSR 2007-2013 della Regione Emilia-Romagna;
 - è parte del gruppo di lavoro che, coordinato dalla Regione Emilia-Romagna, per conto della Commissione Regionale per il Paesaggio, coi rappresentanti della Direzione Regionale per i Beni Culturali e Paesaggistici dell'Emilia-Romagna, della Soprintendenza per i beni architettonici e paesaggistici, del Comune di Monteveglio e dell'Unione dei Comuni Valle del Samoggia, elabora la “Proposta di tutela paesaggistica delle colline di Monteveglio”;
 - è membro della giuria del Concorso d'idee “Il Borgo – sub-comparto 1: Piano particolareggiato di iniziativa pubblica” in Comune di Castel San Pietro Terme (BO);
 - partecipa alla stesura del Piano Territoriale di Coordinamento Provinciale (PTCP) relativamente alle materie: unità di paesaggio, tutela naturalistica, tutela fluviale, aree protette e Siti Rete Natura 2000 (SIC e ZPS), rete ecologica di livello provinciale;
 - è parte del gruppo di lavoro per la predisposizione del progetto “La progettazione ecologica dell'ambito produttivo San Carlo – Ricostruire il rapporto con il paesaggio rurale come primo passo per la qualità insediativa delle aree produttive”, finanziato dalla Regione Emilia-Romagna e dalla Provincia di Bologna, curando in particolare le questioni del rapporto col paesaggio, reti ecologiche, progettazione e restauro degli spazi aperti interni al comparto produttivo;
 - partecipa alla stesura del Piano di Localizzazione delle Emittenze Radio Televisive della Provincia di Bologna (PLERT) in particolare ideando e implementando la parte relativa all'analisi degli impatti paesaggistici dei vari siti e predisponendo le “Linee guida per l'integrazione paesaggistica dei nuovi siti”;
 - partecipa alla stesura del Piano della Mobilità Provinciale (PMP) in particolare in merito della questione del rapporto infrastrutture e paesaggio e al contenimento degli impatti delle infrastrutture nei confronti del paesaggio;
 - collabora alla predisposizione del Piano Particolareggiato per l'ampliamento della zona industriale di Ponte Rizzoli, al fine di un suo riconoscimento quale Area Produttiva Ecologicamente Attrezzata (APEA) ai sensi della LR 20/2000 e s.m.i., in merito ai temi del contenimento degli impatti sul paesaggio, realizzazione delle reti ecologiche e qualità dello spazio aperto all'interno dei comparti;
 - progettazione esecutiva della sistemazione finale a scopo naturalistico della Cassa di espansione del Navile, Comune di Bentivoglio; importo lavori: € 409.700,00; gruppo di lavoro costituito da tecnici della Provincia di Bologna e del Servizio Tecnico Bacino Reno;
 - progettazione esecutiva della sistemazione finale a scopo naturalistico della Cassa d'espansione del canale Lorgana e del parco urbano ad essa connesso, Comune di Malalbergo; importo lavori: € 74.000,00; coordinamento del gruppo di lavoro formato da tecnici della provincia, del Comune e del Consorzio della

Bonifica Renana;

- progettazione esecutiva di un rimboschimento a scopo paesaggistico e naturalistico in ampliamento del parco di Villa Smeraldi, sede del Museo della Civiltà Contadina della Provincia di Bologna, Comune di Bentivoglio; importo lavori: € 35.400,00;
- progettazione esecutiva di un corridoio ecologico/fascia tampone boscata lungo il corso dei canali Lorgana e Botte, Comune di Molinella; importo lavori: € 340.700,00;
- progettazione definitiva della sistemazione dei cortili e dei parchi delle scuole di istruzione superiore: Majorana (San Lazzaro di Savena), importo lavori: € 82.000,00; Manfredi-Tanari (Bologna), importo lavori € 32.000,00; Archimede (San Giovanni in Persiceto), importo lavori: € 123.600,00; Belluzzi (Bologna), importo lavori: € 147.700,00;
- progettazione esecutiva di un intervento di sistemazione paesaggistica del bacino idrico Santa Maria, Comune di Castiglione dei Pepoli, in collaborazione con ENEL; importo lavori: € 21.000,00;
- progettazione definitiva della sistemazione finale a scopo naturalistico della Cassa d'espansione del fiume Lavino, Comuni di Monte San Pietro e Zola Predosa; gruppo di lavoro costituito da tecnici della Provincia di Bologna, del Servizio Tecnico Bacino Reno e dell'Autorità di Bacino del Fiume Reno; importo lavori: € 203.000,00;
- progettazione preliminare della sistemazione finale a scopo naturalistico della Cassa d'espansione del fiume Samoggia, Comune di San Giovanni in Persiceto; gruppo di lavoro costituito da tecnici della Provincia di Bologna e del Servizio Tecnico Bacino Reno;
- nominato responsabile unico del procedimento per seguire la realizzazione di 5 progetti finanziati dal Piano di Azione Ambientale della Regione Emilia-Romagna 2004-2006 (I annualità): Comune di Monte San Pietro – Approfondimento del piano di reti ecologiche comunale relativamente all'efficienza ecologica dei torrenti Lavino e Landa – importo lavori € 20.000,00; Comune di Zola Predosa – Progetto di reti ecologiche ed approfondimento dell'efficienza ecologica del sistema dei corsi d'acqua del territorio comunale – importo lavori € 40.000,00; Comune di San Giovanni in Persiceto – Potenziamento e valorizzazione del nodo ecologico del pSIC di Manzolino-Tivoli – importo lavori € 320.000,00; Consorzio della Bonifica Renana – Creazione di una fascia tampone boscata tra i canali Lorgana e Botte in Comune di Molinella – importo lavori € 420.000,00; Consorzio della Bonifica Reno-Palata – Interventi attuativi della rete ecologica provinciale nel territorio di competenza del Consorzio – importo lavori € 70.000,00;
- segue l'ideazione e la realizzazione del progetto interassessorile “Realizzazione di aree dimostrative nei giardini scolastici al fine di promuovere la conoscenza dei siti della Rete Natura 2000 e più in generale della biodiversità” all'interno di alcune scuole medie superiori della Provincia di Bologna;
- coordina, per l'Assessorato Ambiente, insieme all'Assessorato alla Viabilità, il “Progetto di valorizzazione ambientale e turistico-ricreativa di un tratto del fiume Reno e delle sue pertinenze”, cofinanziato dalla Regione Emilia-Romagna e dalla Provincia di Bologna, di cui al Programma Regionale 2002 dei Progetti di tutela, recupero e valorizzazione ex art. 49 della LR 20/00;
- partecipa alla predisposizione e implementazione del progetto “Verso la costruzione di reti ecologiche: verde-acqua – Conoscere, condividere e risparmiare insieme”, sotto azione “Samoggia nella rete”, in attuazione di Agenda 21 locale in Provincia di Bologna;
- è membro del gruppo di lavoro interprovinciale e intercomunale per la predisposizione del “Piano integrato di potenziamento e valorizzazione del Sito di Importanza Comunitaria (SIC) di Manzolino-Tivoli”, in Comune di San Giovanni

- in Persiceto (BO);
- coordina gruppi di lavoro per il rilievo degli elementi di importanza naturalistica e la predisposizione di piani di reti ecologiche di livello locale nei comuni di: Argelato, Anzola dell'Emilia, Castel Maggiore, Sasso Marconi, Monte San Pietro, Zola Predosa;
- partecipa ai processi attuativi del Piano Territoriale di Coordinamento Provinciale (PTCP): in particolare segue la predisposizione di accordi territoriali e accordi di programma per lo sviluppo degli ambiti produttivi di rilievo sovracomunale in merito alle questioni: rapporto col paesaggio, sviluppo delle reti ecologiche, qualità degli spazi aperti;
- segue la definizione e l'attuazione dell' "Accordo di programma per la realizzazione del Piano programmatico per la conservazione e il miglioramento degli spazi naturali nella Provincia di Bologna" mirante all'individuazione, alla progettazione e alla realizzazione di nodi e corridoi della rete ecologica sul territorio dei 5 Comuni del Persicetano (spesa complessiva di € 345.928,00);
- partecipa alla predisposizione di azioni strategiche per la tutela, sviluppo e conservazione della biodiversità presente nei siti della Rete Natura 2000 (SIC e ZPS) della Provincia di Bologna; tali attività vincono il premio PANDA D'ORO 2006 del WWF Italia;
- valuta i progetti di inserimento e/o mitigazione paesaggistica di opere pubbliche e private (infrastrutture viarie, cave, discariche, nuovi insediamenti residenziali, commerciali ed industriali...) soggette alla procedura di VIA, in collaborazione con il Servizio Valutazione Impatto e Sostenibilità Ambientale della Provincia di Bologna;
- esegue attività istruttoria di piani e progetti in merito alle questioni legate al paesaggio e alle reti ecologiche;
- collabora all'attività dell'Ufficio Cave per le attività istruttorie e di predisposizione pareri relativamente ai Piani per le Attività Estrattive comunali e ai piani attuativi per la coltivazione e il recupero di singoli poli estrattivi, in particolare per le questioni del rapporto col paesaggio e al possibile recupero naturalistico dei siti;
- partecipa, in collaborazione con funzionari dell'Assessorato Agricoltura, alla predisposizione di proposte d'intervento (Misure ed Azioni) per l'attuazione del Piano Regionale di Sviluppo Rurale della Regione Emilia-Romagna 2007-2013;
- è nominato membro della/del:
 - Commissione Provinciale per le Bellezze Naturali, di cui all'art. 8 della L.R. n. 26/1978;
 - gruppo tecnico per la realizzazione del progetto denominato "Progetto Pilota SISS – Sistema Informativo Sicurezza Sociale;
 - gruppo di lavoro interdisciplinare interno all'Ente Provincia per l'elaborazione di proposte di aggiornamento delle aree SIC e ZPS (Rete Natura 2000) ricadenti all'interno del territorio provinciale;
 - gruppo di lavoro per il recepimento del Piano di Tutela delle Acque della Regione Emilia-Romagna nel Piano Territoriale di Coordinamento Provinciale (PTCP) della Provincia di Bologna;
 - gruppo di lavoro per la redazione del Piano provinciale di gestione dei rifiuti;
 - gruppo di lavoro per il "Rimodellamento di zone di ex-cava per il sostegno del regime idrico e la riqualificazione ambientale di un tratto del fiume Reno a monte della chiusa di Casalecchio e avvio dello Schema Direttore Fluviale RENO VIVO";
 - cura la predisposizione e pubblicazione di materiale informativo, opuscoli e libri inerenti l'attività del Servizio e la pianificazione e progettazione delle reti ecologiche.

- 2008 Politecnico di Milano – Dipartimento di architettura e pianificazione**
Incarico di consulenza per la predisposizione dei documenti RUE e POC del Comune di Bologna relative alle tematiche delle reti ecologiche e del territorio rurale.
- 2003 Oikos centro studi**
Incarico di consulenza nell'ambito della ricerca "Il sistema dei parchi fluviali" in Provincia di Bologna.
- 1999/2001 Provincia di Bologna - Servizio Pianificazione Paesistica**
Assunzione a tempo determinato in qualità di "architetto esperto di elevata professionalità nel campo della pianificazione paesistica ed ambientale".
In tale veste:
- segue la gestione tecnico-operativa del Progetto LIFE-Natura 98 "Pellegrino", coordinato dalla Provincia di Bologna, vincitore del premio PANDA D'ORO 2003 del WWF Italia;
 - segue l'ideazione e l'attuazione del Progetto internazionale LIFE-Ambiente 99 "ECONet – Un modello dimostrativo che integra, attraverso le reti ecologiche, questioni ambientali nella pianificazione e gestione sostenibili dell'uso del suolo", vincitore del premio PANDA D'ORO 2004 del WWF Italia;
 - segue la predisposizione del "Piano per la conservazione e il miglioramento degli spazi naturali della Provincia di Bologna";
 - collabora con gli Uffici dei Servizi Metropolitan per le questioni di competenza del Servizio;
 - collabora alla predisposizione dell'attività istruttoria per l'approvazione dei Piani Regolatori comunali, Varianti ai PRG e Piani Particolareggiati.
- 1998/1999 Provincia di Bologna - Servizio Pianificazione Paesistica**
Incarico per l'elaborazione di uno strumento di pianificazione per la conservazione e il miglioramento degli spazi naturali in provincia di Bologna.
- 1998 Comune di Bergamo - Ufficio Nuovo Piano Regolatore**
in collaborazione con l'arch. responsabile L. Caravaggi, svolge attività di consulenza:
- per il rilievo dei giardini privati e la predisposizione di una proposta di normativa per gli interventi sugli stessi, da integrare nel Regolamento del Verde della città;
 - per la stesura del progetto preliminare del giardino pubblico di Valtesse;
 - per attività istruttoria dell'Ufficio relativamente alle questioni del progetto del verde e degli spazi aperti.
- 1997 Comune di Bergamo – Ufficio Nuovo Piano Regolatore**
Consulenza per la stesura del progetto degli spazi aperti del nuovo insediamento di Edilizia Residenziale Sovvenzionata di Grumellina (BG), in collaborazione con l'arch. responsabile L. Caravaggi.
- 1996/1998 PRG di Brescia – consulente incaricato prof. Bernardo Secchi – svolge attività di consulenza per le tematiche relative ad ambiente e paesaggio, in collaborazione con l'arch. responsabile L. Caravaggi.**
- 1996/1997 Provincia di Bologna - Servizio Pianificazione Ambientale e Paesistica**
Incarico per:
- elaborazione di materiale bibliografico per la preparazione di testi e schede, relative alle attività del Servizio Pianificazione Ambientale e Paesistica, da inserirsi sul sito Internet - home page del Servizio;
 - elaborazione di apporti allo Schema Direttore Metropolitan Bolognese relativamente alle tematiche della riqualificazione ambientale;

- elaborazione di un progetto di reti ecologiche per il territorio comunale di Bentivoglio (BO).

1995/1996 Provincia di Bologna - Servizio Pianificazione Ambientale e Paesistica
Consulenza per la stesura delle "Linee guida per il progetto di un parco naturale regionale", in collaborazione con l'arch. responsabile L. Caravaggi.

1995/1997 PRG di Santo Stefano Magra (SP) – consulente incaricato prof. Bernardo Secchi - consulenza per le tematiche relative ad ambiente e paesaggio, in collaborazione con l'arch. responsabile L. Caravaggi.

1995 PRG di Cerea (VR) – consulente incaricato studio AS.A - collaborazione per il rilievo dello stato di fatto e raccolta dati per la classificazione delle attività industriali ed artigianali.

ISTRUZIONE E FORMAZIONE

2005 ECDL – European Computer Driving Licence – consegue patentino europeo di abilitazione.

21-28/05/1995 Università dei Parchi – Parco Nazionale d'Abruzzo: Seminario nazionale su "Parchi nazionali e riserve analoghe".

1995 laurea in architettura, conseguita presso lo IUAV, Istituto Universitario di Architettura di Venezia, con tesi dal titolo: "Il Parco Naturale Regionale dei Lessini: un'occasione per riflettere sul progetto ambientale", relatore prof. Bernardo Secchi, correlatore prof.ssa Lucina Caravaggi; punteggio 110/110 e lode.

1990 – 1991 McGill University, Montreal, Canada: frequenza di 4 corsi del primo semestre, all'interno di un programma di scambio culturale tra IUAV - Istituto Universitario di Architettura di Venezia e McGill University.

1986 maturità classica, conseguita presso il liceo-ginnasio statale G. Cotta di Legnago (VR), col punteggio di 54/60.

COMPETENZE PERSONALI

LINGUA MADRE Italiana

ALTRE LINGUE

inglese

COMPRESIONE		PARLATO		PRODUZIONE SCRITTA
ASCOLTO	LETTURA	INTERAZIONE	PRODUZIONE ORALE	
INTERMEDIO	AVANZATO	INTERMEDIO	INTERMEDIO	INTERMEDIO

Livelli: A1/A2: Livello base - B1/B2: Livello intermedio - C1/C2: Livello avanzato
Quadro Comune Europeo di Riferimento delle Lingue

COMPETENZE COMUNICATIVE

Possiedo buone competenze comunicative acquisite durante la ventennale esperienza lavorativa da sempre caratterizzata da necessità di confronti, verifiche e valutazioni con rappresentanti sia politici sia tecnici di differenti amministrazioni pubbliche e con professionisti incaricati per attività di consulenza.

COMPETENZE ORGANIZZATIVE E

Possiedo buone competenze organizzative e gestionali acquisite sia per il tipo di lavoro finora svolto, mai autonomo, pluridisciplinare, necessitante di continui confronti tecnico-

GESTIONALI politici, interni ed esterni all'amministrazione pubblica, sia per l'esperienza di responsabile dell'Ufficio Paesaggio, dove ho coordinato il lavoro di 4 persone.
Specificare in quale contesto sono state acquisite. Esempio: leadership (attualmente responsabile di un team di 10 persone)

COMPETENZE INFORMATICHE

- buona padronanza degli strumenti per editare testi ed eseguire calcoli (tipo: Word ed Excel);
- buona padronanza degli strumenti GIS.

ULTERIORI INFORMAZIONI

PUBBLICAZIONI

- 2011 G. De Togni, "Giardini, rupi e fantasia – L'accoglienza nel Contrafforte Pliocenico", *Storie naturali – La rivista delle Aree Protette dell'Emilia-Romagna*, n. 6/2011.
- 2010 G. De Togni, "Una mutata consapevolezza in tema di paesaggio", *Il Divulgatore – agricoltura – alimentazione – ambiente* n. 7/8 luglio/agosto 2010.
- 2008 O. De Curtis, G. De Togni (a cura di), *Natura d'Europa a un passo da casa – Guida ai siti della Rete Natura 2000 in Provincia di Bologna*, Pendragon.
- 2006 P. Altobelli, G. De Togni, M. Corrado, "Rete Natura 2000 e il ruolo degli enti locali – Dall'esperienza del progetto LIFE Natura "Pellegrino" agli strumenti di pianificazione per la tutela della biodiversità. Il caso della Provincia di Bologna", in G. Palumbo (a cura di), *L'Europa della natura – Rete Natura 2000: uno strumento per proteggere la biodiversità*, Edizioni LIPU – BirdLife Italia, Parma.
- 2005 P. Altobelli, M. Corrado, G. De Togni, "Progettare e realizzare le reti ecologiche: l'esperienza della Provincia di Bologna", *Estimo e Territorio* n° 4, aprile 2005, Dossier L'evoluzione del paesaggio tra pianificazione e incertezza (II parte).
- 2005 Giuseppe De Togni (a cura di), *Sperimentare le reti ecologiche: l'esperienza del progetto Life EConet – Sintesi dei risultati del gruppo di lavoro Emilia-Romagna*, CLUEB, Bologna.
- 2004 M. Bolck, G. De Togni, T. van der Sluis, R. Jongman, "From models to reality: design and implementation process", in R. Jongman & G. Pungetti (a cura di), *Ecological networks and greenways – Concept, design, implementation*, Cambridge University Press, Cambridge (UK).
- 2004 G. De Togni, "Reti ecologiche e pianificazione urbanistica: problemi tecnici e amministrativi", in T. Sitzia e S. Reniero, *Reti ecologiche: una chiave per la conservazione e la gestione dei paesaggi frammentati*, Pubblicazione del corso di Cultura in Ecologia, Atti del XL Corso, Università degli Studi di Padova – Dip. Territorio e sistemi agro-forestali.
- 2003 Collabora alla redazione del libro: AA.VV., *Gestione delle aree di collegamento ecologico funzionale – Indirizzi e modalità operative per l'adeguamento degli strumenti di pianificazione del territorio in funzione della costruzione di reti ecologiche a scala locale*, APAT-INU, Manuali e linee guida 26/2003, Roma.
- 2002 Collabora alla redazione del volume: AA. VV., *Dal piano regolatore al piano regolatore – Una discussione sulle recenti trasformazioni urbane a Bologna*, La Compagnia dei Celestini – per pensare e costruire una città migliore, Atti del Seminario di Monte Sole, Novembre 2001, Bologna;

- 2000 I risultati del lavoro di consulenza presso il Comune di Bergamo, sotto la responsabilità dell'arch. L. Caravaggi, sono stati pubblicati nel testo: L. Caravaggi, V. Gandolfi (a cura di), *Il progetto degli spazi aperti nell'attività dell'Ufficio di Piano 1996-1999 – Prime esperienze attuative del sistema del verde del nuovo PRG di Bergamo*, Comune di Bergamo – Ass. gestione del territorio.
- 1998 *L'idea di fare città - Concorso di idee per la ristrutturazione del centro del Capoluogo e la sua qualificazione urbanistica*, (volume edito in occasione del concorso di idee) Comune di Zola Predosa, Provincia di Bologna, dicembre 1998.
- 1998 "Gli spazi aperti e lo spazio tra le cose", in AAVV, *Quaderno LaboratorioBresciaPRG*, Comune di Brescia / Grafo, Brescia 1998.
- 1997 "Una metodologia di progetto: il caso del Parco Naturale Regionale dei Lessini", *Paesaggio urbano* n° 2 - marzo-aprile 1997.
- 1996 "Il Parco Naturale Regionale dei Lessini: un'occasione per riflettere sul progetto ambientale", *Cronache Ca'Tron*, n° 7, anno IV, 1996, Venezia;
- 1995 la tesi è stata citata nel Dossier n° 5 *AD come Dottori Ambientali, Le pagine gialle dei dottori ambientali - a. a. 1993/94* della Fondazione Lombardia per l'Ambiente.

ATTIVITA' DIDATTICHE

- 12/06/2014 Ordine degli Architetti di Bologna – INU Emilia-Romagna – Corso formativo "Urbanistica e governo del territorio: gli strumenti e le regole" - intervento dal titolo: "La Variante al POC Programma per la qualificazione urbana diffusa".
- 21/11/2006 Oikos centro studi – lezione su PTCP e reti ecologiche nell'ambito del progetto "Percorso formativo in materia di paesaggio (laboratori del paesaggio Regione Emilia-Romagna)".
- 16/11/2005 Provincia di Bologna, Gis Day 2005 - *Il GIS a supporto della comunicazione ambientale* - intervento dal titolo: "Reti ecologiche e banche dati naturalistiche".
- 06/05/2005 Provincia di Venezia, *Convegno Reti ecologiche, il presente e il futuro - La rete ecologica della Provincia di Venezia*, Mestre (VE) – intervento dal titolo: "Progettare e realizzare le reti ecologiche – L'esperienza della Provincia di Bologna".
- 13/04/2005 Provincia di Bologna, Ass. Ambiente - Seminario di studi dell'Università degli Studi di Firenze - intervento dal titolo: "Progetti di attuazione alla scala comunale del PTCP di Bologna".
- 10/06/2004 Università degli Studi di Padova, Dipartimento Territorio e sistemi agro-forestali, Corso di Cultura in Ecologia 2004 *Reti ecologiche: una chiave per la conservazione e la gestione dei paesaggi frammentati*, San Vito di Cadore - lezione dal titolo: "Reti ecologiche e pianificazione urbanistica: aspetti tecnici ed amministrativi – l'esperienza della Provincia di Bologna".
- 30/02/2004 Provincia di Ferrara – Oikos centro studi, Corso di formazione per la Pubblica Amministrazione *Riqualificazione e gestione paesaggistica e ambientale delle aree fluviali*; lezione dal titolo: "Restauro e ricostruzione dei paesaggi fluviali".
- 18-19/11/2002 Corpo Provinciale Guardie Ecologiche Volontarie, Provincia di Bologna – Corso di formazione per nuove guardie, lezione dal titolo: "La tutela paesaggistico-ambientale".

- 18/05/2002 Parco Naturale Regionale Gessi Bolognesi e Calanchi dell'Abbadessa e Provincia di Bologna, *L'attuazione del Progetto LIFE Natura '98 "Pellegrino" nell'Appennino Bolognese ed in particolare nel SIC Gessi Bolognesi e Calanchi dell'Abbadessa*, comunicazione dal titolo: "Il Progetto Pellegrino: obiettivi ed interventi di tutela realizzati sul territorio provinciale".
- 06-14/03/2001 IRECOOP Emilia-Romagna – docenza presso la scuola secondaria superiore ITCG "Fantini" di Vergato (BO) con lezioni riguardanti la pianificazione territoriale, urbanistica e paesaggistica.
- 04/05/1999 IUAV - Istituto Universitario di Architettura di Venezia, Corso di Progettazione del territorio, prof. E. Fontanari, lezione dal titolo: "Il Parco Naturale Regionale dei Monti Lessini: un'occasione per riflettere sul progetto ambientale".
- 1999 "Collaboratore alla didattica" allo IUAV - Istituto Universitario di Architettura di Venezia - Corso di Progettazione del Territorio, prof. E. Fontanari.
- 20/03/1998 IUAV - Istituto Universitario di Architettura di Venezia, Corso di Progettazione del territorio, prof. E. Fontanari, lezione dal titolo: "Il Parco Naturale Regionale dei Monti Lessini: un'occasione per riflettere sul progetto ambientale".
- 1996 IUAV – Istituto Universitario di Architettura di Venezia, corso di Teorie dell'Urbanistica, prof.ssa P. Di Biagi, collaborazione all'attività didattica.

RICONOSCIMENTI E PREMI

- 2000 Progetto 2° classificato al "Concorso di idee per la realizzazione del Parco-campagna ed il recupero di villa Edvige-Garagnani", Comune di Zola Predosa (BO), con Claudia Guastadini (capogruppo) e Barbara Anzola; i risultati del concorso sono stati pubblicati nel catalogo: "Un giardino tra i palazzi ed il fiume – Concorso di idee per la realizzazione del Parco-campagna ed il recupero di villa Edvige-Garagnani";
- 1999 Progetto 1° classificato ex-aequo al Concorso di idee "Un progetto per Sterpeti e Ponte degli alberi" Comune di Montefelcino (PS), con Francesca Castagnari (capogruppo) e studio Udarch di Brescia;
- 1998 Progetto 2° classificato al "Concorso nazionale di idee per la ristrutturazione del centro del capoluogo e la sua qualificazione urbanistica", Comune di Zola Predosa (BO), con Claudia Guastadini (capogruppo) e Francesca Castagnari;
- 1998 Progetto 2° classificato ex-aequo al "Concorso per il progetto preliminare per la realizzazione della nuova sede dell'AST", Recanati (MC), con lo studio Udarch di Brescia.