

Carta unica del territorio

Tavola dei vincoli

Tutele - Risorse idriche e assetto idrogeologico

Tavola 15 - scala 1:5.000

Bologna. Città che cambia

Approvazione

Delibera di C.C. n. 200 del 13/04/2015

Assessore Urbanistica, Città storica e Ambiente

Patrizia Gabellini

Segretario Generale

Luca Uguccioni

Direttore Settore Piani e Progetti Urbanistici

Francesco Evangelisti

documento firmato digitalmente

- Alvei attivi e invasi dei bacini idrici
- Reticolo idrografico coperto
- Fasce di tutela fluviale
- Fasce di pertinenza fluviale
- Aree a rischio inondazione 200 anni
- Aree ad alta probabilità di inondazione
- Aree di interventi idraulici strutturali
- Zone di protezione delle acque sotterranee nel territorio pedecollinare e di pianura
- Aree di ricarica tipo A
- Aree di ricarica tipo B
- Aree di ricarica tipo C
- Aree di ricarica tipo D
- Zone di protezione delle acque sotterranee nel territorio collinare
- Aree di ricarica
- Terrazzi alluvionali
- Aree per la salvaguardia delle acque destinate al consumo umano
- Zona di tutela assoluta dei pozzi
- Zona di rispetto dei pozzi
- Poc - Localizzazione degli impianti di distribuzione carburante



0100200300400500 m



La tavola CTC n. 15 rappresenta l'elemento 221052 della Carta Tecnica Regionale 1:5.000

Sistema cartografico: UTM-ED50+



Carta unica del territorio  
Tavola dei vincoli

Tutele - Elementi naturali e paesaggistici  
Tavola 15 - scala 1: 5.000

Bologna. Città che cambia

Approvazione  
Delibera di C.C. n. 200 del 13/04/2015

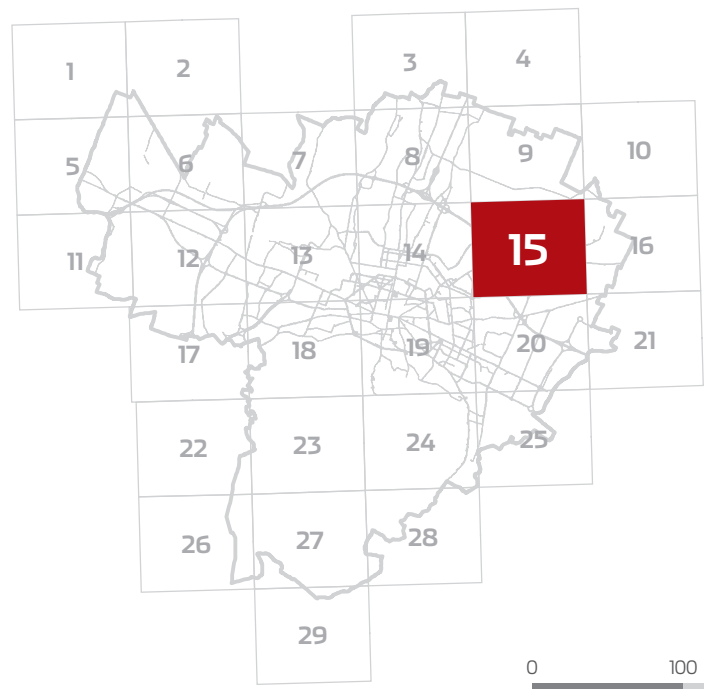
Assessore Urbanistica, Città storica e Ambiente  
Patrizia Gabellini

Segretario Generale  
Luca Uguccioni

Direttore Settore Piani e Progetti Urbanistici  
Francesco Evangelisti  
documento firmato digitalmente

- Sistema delle aree forestali boschive
- Calanchi
- Crinali
- Fiumi, torrenti e corsi d'acqua di interesse paesaggistico
- Aree naturali protette
- Parco regionale Gessi Bolognesi e Calanchi dell'Abbadessa
- Area di riequilibrio ecologico Golena San Vitale
- Paesaggio naturale e seminaturale protetto "Colline di San Luca"

- Siti Rete Natura 2000
- Immobili vincolati ai sensi dell'art.136 del D. Lgs. 42/2004
- Sistema della collina
- Zone di particolare interesse paesaggistico-ambientale della pianura
- Zone di particolare interesse paesaggistico-ambientale
- Viabilità panoramica
- Poc - Localizzazione degli impianti di distribuzione carburante



0 100 200 300 400 500 m



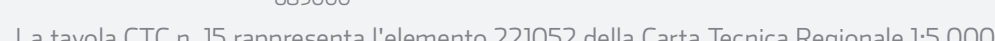
La tavola CTC n. 15 rappresenta l'elemento 221052 della Carta Tecnica Regionale 1:5.000

Sistema cartografico: UTM-ED50+



Tutele - Testimonianze storiche e archeologiche  
Tavola 15 - scala 1:5.000

0 100 200 300 400 500 m





Carta unica del territorio  
Tavola dei vincoli

Tutele - Rischio sismico  
Tavola 15 - scala 1:5.000

Approvazione  
Delibera di C.C. n. 200 del 13/04/2015

Assessore Urbanistica, Città storica e Ambiente  
Patrizia Gabellini

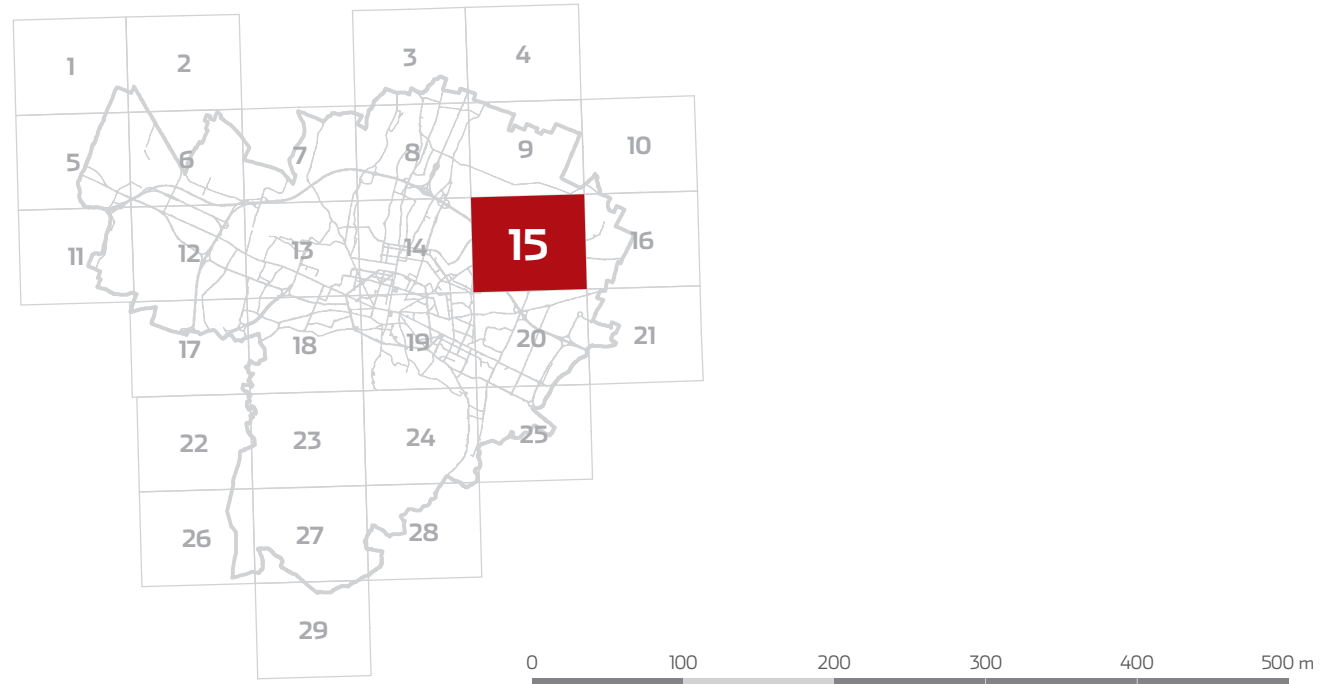
Segretario Generale  
Luca Ugucioni

Direttore Settore Piani e Progetti Urbanistici  
Francesco Evangelisti

documento firmato digitalmente

Sistema delle aree suscettibili di effetti locali

Poc - Localizzazione degli impianti di distribuzione carburante



La tavola CTC n. 15 rappresenta l'elemento 221052 della Carta Tecnica Regionale 1:5.000

Sistema cartografico: UTM-ED50+



Carta unica del territorio

Tavola dei vincoli

Vincoli - Infrastrutture, suolo e servitù

Tavola 15 - scala 1 : 5.000

Bologna. Città che cambia

Approvazione

Delibera di C.C. n. 200 del 13/04/2015

Assessore Urbanistica, Città storica e Ambiente

Patrizia Gabellini

Segretario Generale

Luca Uguccioni

Direttore Settore Piani e Progetti Urbanistici

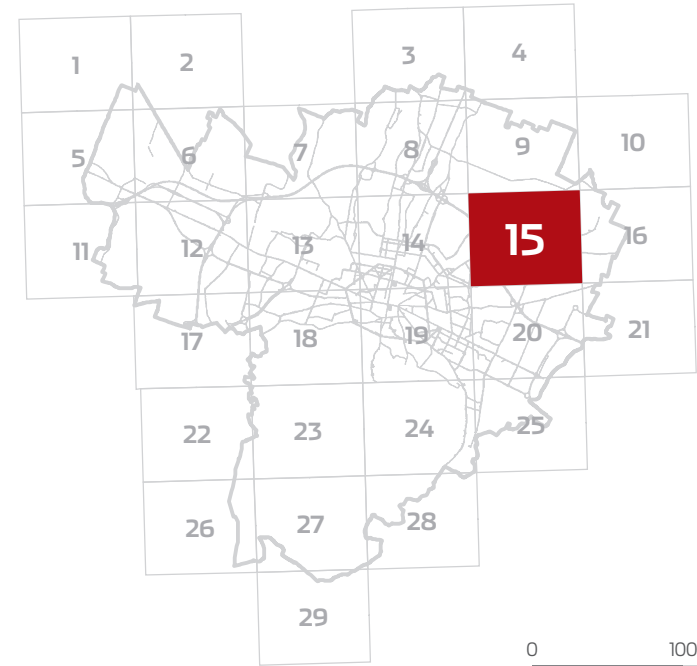
Francesco Evangelisti

documento firmato digitalmente

- Ferrovie
- Strade
- Gasdotti
- Depuratore
- Cimiteri
- Aree a rischio di incidente rilevante
- Aree percorse da incendi
- Siti oggetto di procedimento di bonifica ai sensi del D. Lgs. 152/06 e ss. mm. e ii.

- Servitù militari
- Fascia del dominio ai 20mt
- Fascia del dominio ai 100mt
- Fascia del dominio ai 200mt
- Fascia del dominio ai 500mt

Poc - Localizzazione degli impianti di distribuzione carburante



La tavola CTC n. 15 rappresenta l'elemento 221052 della Carta Tecnica Regionale 1:5.000







Carta unica del territorio

Tavola dei vincoli

Vincoli - Infrastrutture per la navigazione aerea/

Tavola 15 - scala 1:5.000

Bologna. Città che cambia

tavola adottata  
novembre 2017

Assessore Urbanistica, Edilizia privata, Ambiente,  
Tutela e riqualificazione del Centro storico  
Valentina Orioli

Segretario Generale  
Roberto Finardi

Direttore Settore Piani e Progetti Urbanistici  
Francesco Evangelisti  
documento firmato digitalmente

- Zone di tutela

Zona di tutela A

Zona di tutela B

Zona di tutela C

Zona di tutela D

Curve di isorischio

Attuali

Area ad alta tutela

Area interna

Area intermedia

Future

Area ad alta tutela

Area interna

Area intermedia

Limite della zonizzazione acustica dell'intorno aeroportuale

Poc - Localizzazione degli impianti di distribuzione carburante

