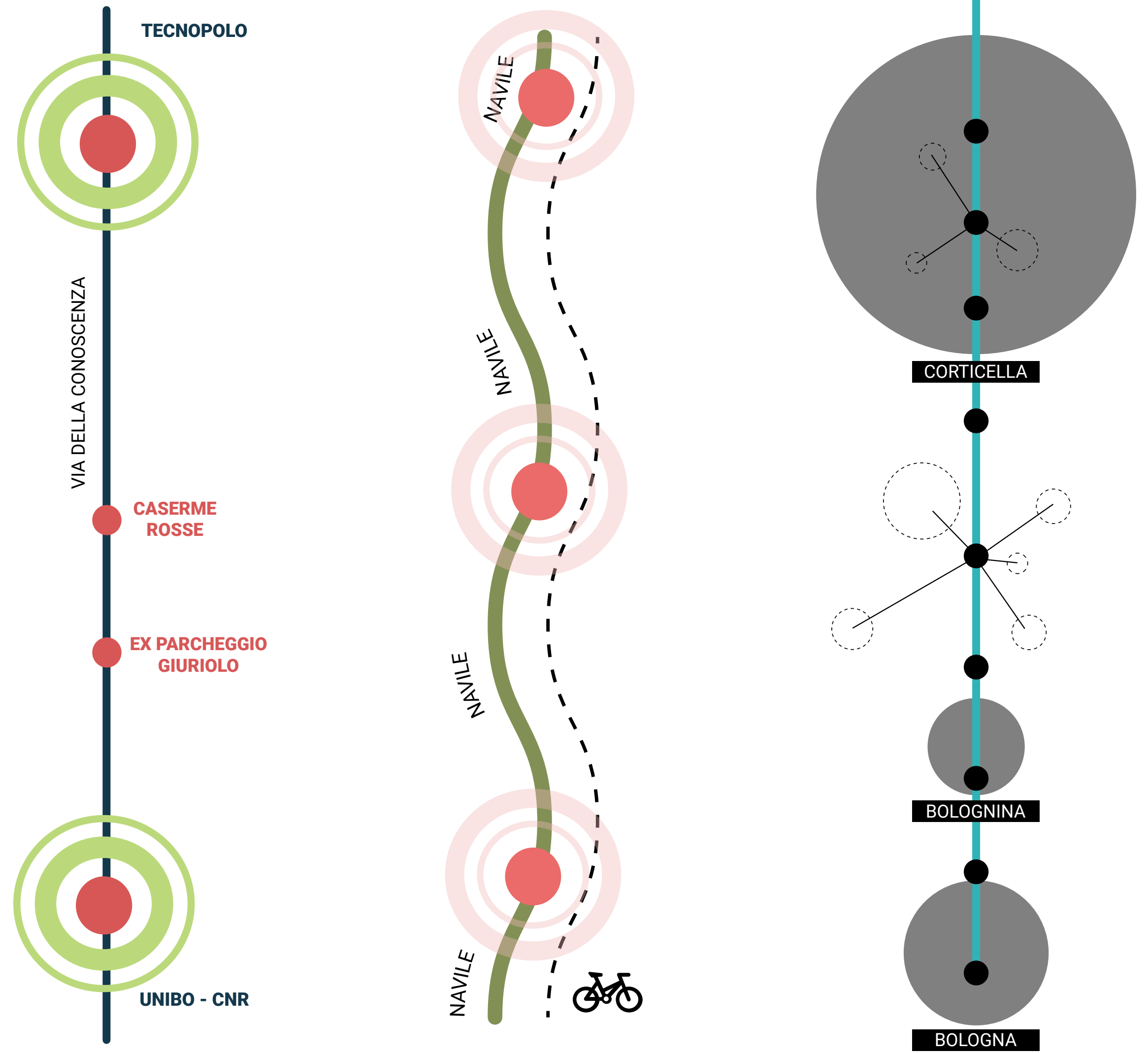
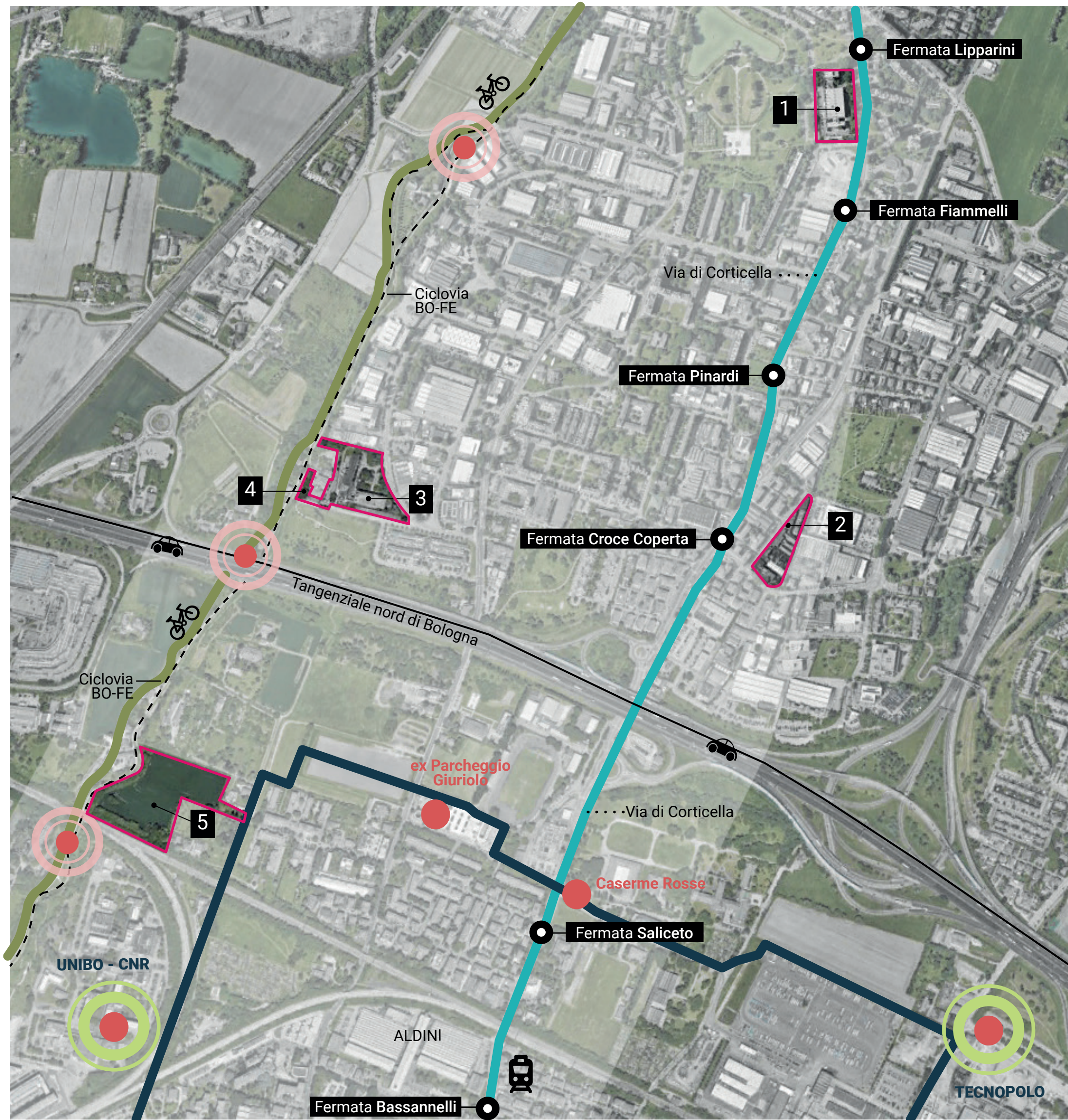


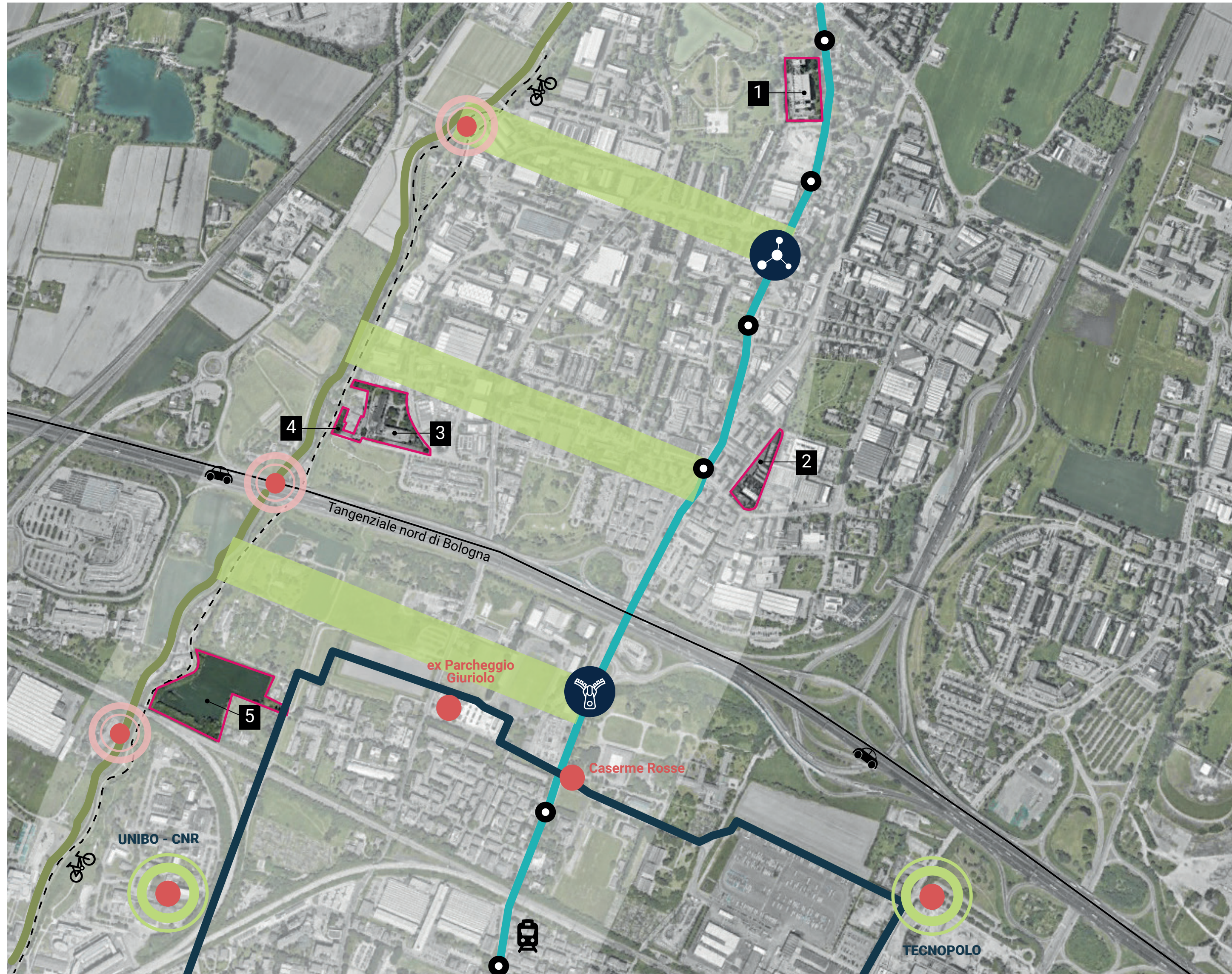
ARCIPELAGO NAVILE

La mobilità come infrastruttura della rigenerazione urbana





Un **arcipelago urbano** poroso, capace di **rigenerare i vuoti** e **ridisegnare la geografia della città**.



plano urbanistico generale

Struttura urbanistica
Sviluppo urbanistico
Programmi di riqualificazione
Pianificazione strategica
Strumenti di attuazione

Comune
of Bologna

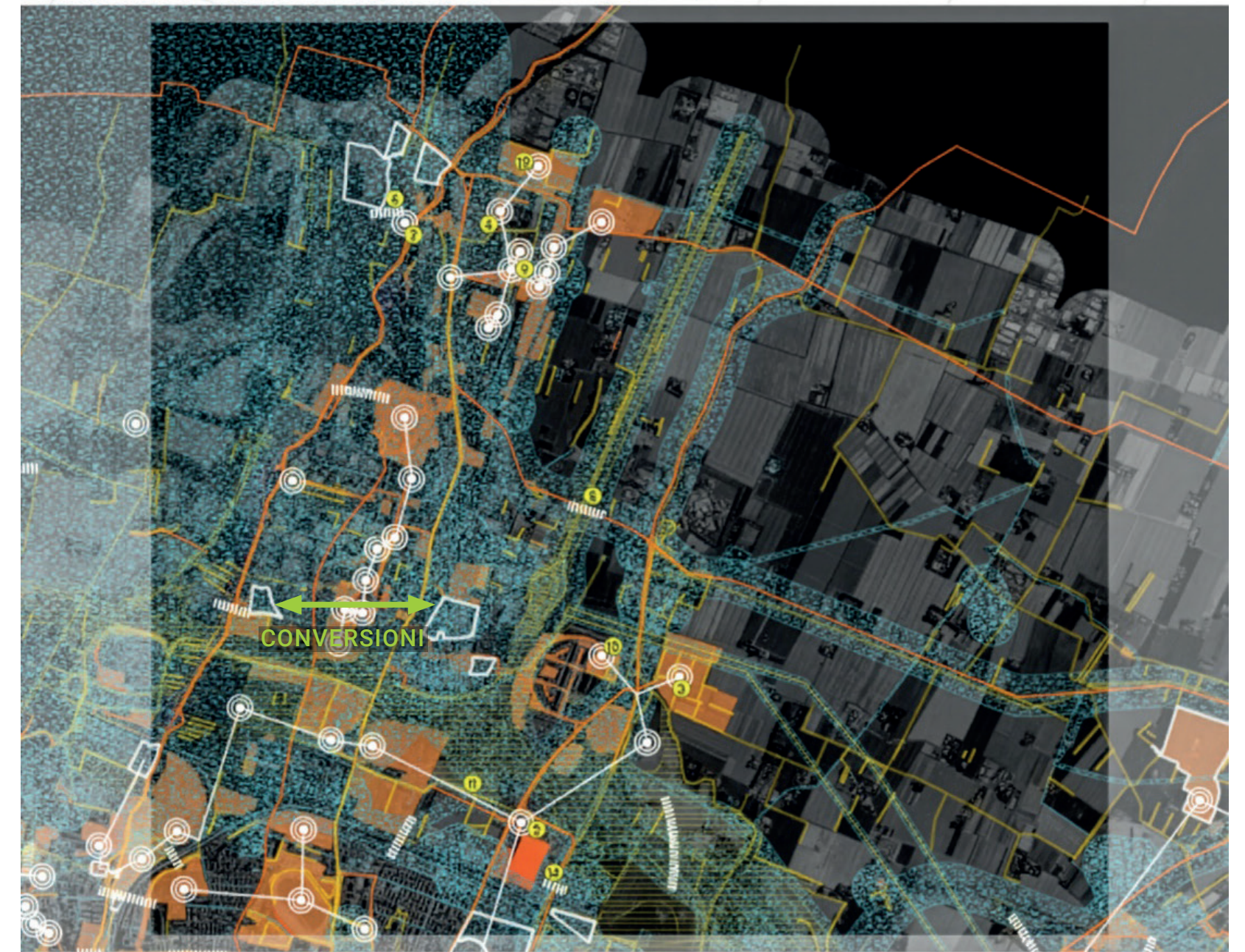
Asse e strategie | **Strategie locali**

Corticella Dozza

azione con capillarità in cartografia (*)

- 1 potenziare e rendere più facilmente accessibile il percorso lungo Navile, intervenendo sul percorso esistente e sui sostegni (*)
- 2 assicurare, attraverso il completamento del comparto del Tecnopolo di Bologna, gli spazi pubblici previsti e valorizzare le connessioni con il quartiere
- 3 riqualificare il centro sportivo Bonori-Ls Dozza e il parco intorno, migliorandone le connessioni con il quartiere
- 4 riqualificare e mettere in sicurezza gli edifici presidi all'Oasi del Saperi
- 5 garantire un collegamento sicuro tra la Dozza e Corticella (via Aposazza e via Lipparini)
- 6 riqualificare il collegamento Viliaggio rurale e sottopasso
- 7 valorizzare il nucleo antico di Corticella

- 8 individuare area per la riqualificazione del nido Marsili valorizzando anche l'accesso al percorso lungo il canale Navile (*)
- 9 implementare le interazioni tra le centralità intorno a via Gorky e verso il canale Navile e riqualificare il centro civico Michelini
- 10 riqualificare l'edificio dell'ex Fienle e l'area ortive della Dozza per uso culturale e sociale
- 11 garantire l'integrazione delle trasformazioni urbane con il progetto di via della Conoscenza
- 12 riqualificare il Centro sportivo Blavati e collegamenti ciclopedonali con l'intorno
- 13 riqualificare e valorizzare l'ex Dazio (*)
- 14 migliorare la permeabilità di via Stallgrado elemento di cesura fra i quartieri



<p>Opportunità a priori</p> <ul style="list-style-type: none"> ■ spazi pubblici ■ spazi aperti, verde, parchi, orti, giardini ■ luoghi ricreativi ■ servizi, attività, sport 	<p>percorsi</p> <ul style="list-style-type: none"> — percorsi — infrastrutture verdi e blu 	<p>aree di trasformazione</p> <ul style="list-style-type: none"> ■ aree di trasformazione ■ zone di interesse strategico ■ zone di interesse strategico 	<p>Connessioni funzionali o di significato</p> <ul style="list-style-type: none"> ■ centralità ■ connessioni ■ conversioni
---	---	---	--



Open Project S.r.l.
Via Pompeo Scipione Dolfi 7
40122 Bologna

02436200378 PI
+39 051 4150411 T
sede@openproject.it M
sede@pec.openproject.it PEC
openproject.it W